

KECAMATAN

MUARA JAWA DALAM ANGKA

VOLUME 14, 2025



BADAN PUSAT STATISTIK
KABUPATEN KUTAI KARTANEGERA

<https://kukarkab.bps.go.id>

KECAMATAN
MUARA JAWA
DALAM ANGKA

VOLUME 14, 2025

<https://kukarkab.bps.go.id>

KECAMATAN MUARA JAWA DALAM ANGKA 2024

Volume 13, 2025

Katalog : 1102001.6403020
ISSN : 2746-2897
Nomor Publikasi : 64030.24028

Ukuran Buku : 14,8 cm x 21 cm
Jumlah Halaman : xxiv+ 84 hal

Penyusun Naskah:

Badan Pusat Statistik Kabupaten Kutai Kartanegara

Penyunting:

Badan Pusat Statistik Kabupaten Kutai Kartanegara

Pembuat Kover:

Badan Pusat Statistik Kabupaten Kutai Kartanegara

Penerbit:

©BPS Kutai Kartanegara/*BPS-Statistics of* Kutai Kartanegara

Ilustrasi Kover:

Museum Mulawarman

Dilarang mengumumkan, mendistribusikan, mengomunikasikan, dan/atau menggandakan sebagian atau seluruh isi buku ini untuk tujuan komersil tanpa izin tertulis dari Badan Pusat Statistik Kabupaten Kutai Kartanegara

TIM PENYUSUN
KECAMATAN MUARA JAWA DALAM ANGKA
2025
Volume 13, 2025

Pengarah
Mursinah

Penanggung Jawab
Mursinah

Penyunting
Hafidz Isa Nasruddin Lizana • Rully Amrullah

Pengolah Data dan Penulis Naskah
Rully Amrullah

Penata Letak
Hafidz Isa Nasruddin Lizana • Rully Amrullah

KONTRIBUTOR DATA

1. Kementerian Agama
2. Kementerian Pendidikan dan Kebudayaan
3. Badan Meteorologi Klimatologi dan Geofisika
4. Badan Pusat Statistik Kabupaten Kutai Kartanegara
5. Badan Perencanaan Pembangunan Daerah Kabupaten Kutai Kartanegara
6. Dinas Kependudukan dan Pencatatan Sipil Kabupaten Kutai Kartanegara
7. Dinas Pertanian Tanaman Pangan Kabupaten Kutai Kartanegara
8. Puskesmas Kecamatan Muara Jawa
9. Kantor Pemerintah Kecamatan Muara Jawa
10. Kantor Pemerintah Kelurahan Teluk Dalam
11. Kantor Pemerintah Kelurahan Muara Jawa Ilir
12. Kantor Pemerintah Kelurahan Muara Jawa Tengah
13. Kantor Pemerintah Kelurahan Muara Jawa Ulu
14. Kantor Pemerintah Kelurahan Dondang
15. Kantor Pemerintah Kelurahan Tamapole
16. Kantor Pemerintah Kelurahan Muara Kembang
17. Kantor Pemerintah Kelurahan Muara Jawa Pesisir

PETA KECAMATAN MUARA JAWA DALAM KABUPATEN KUTAI KARTANEGARA



**KEPALA BADAN PUSAT STATISTIK
KABUPATEN KUTAI KARTANEGARA**



MURSINAH



KATA PENGANTAR

Publikasi “KECAMATAN MUARA JAWA DALAM ANGKA 2024” adalah merupakan kelanjutan dari publikasi sebelumnya yang diterbitkan secara berkala oleh Badan Pusat Statistik Kabupaten Kutai Kartanegara. Publikasi ini menyajikan data primer dan data sekunder dari berbagai dinas, instansi, atau pihak lain yang berada di wilayah Kecamatan Muara Jawa. Buku ini dimaksudkan untuk memberi gambaran tentang keadaan geografi, sosial, dan perekonomian Kecamatan Muara Jawa secara menyeluruh.

Semua tabel dalam publikasi ini telah diusahakan untuk dapat menyajikan data tahun terakhir. Jika data tahun terakhir belum tersedia maka disajikan data tahun sebelumnya.

Publikasi ini dapat terwujud berkat kerjasama dan bantuan dari berbagai pihak, baik instansi pemerintah maupun swasta. Kepada semua pihak yang telah memberikan bantuan disampaikan penghargaan dan ucapan terima kasih yang sebesar-besarnya.

Kami menyadari meskipun telah diupayakan kelengkapan data yang disajikan, namun masih ada kekurangan dan kesalahan yang terjadi. Untuk perbaikan ke arah kesempurnaan, kami harapkan tanggapan dan saran dari berbagai pihak. Semoga publikasi ini bermanfaat bagi kita semua.

Tenggarong, September 2025
Kepala Badan Pusat Statistik
Kabupaten Kutai Kartanegara

MURSINAH

DAFTAR ISI
KECAMATAN MUARA JAWA DALAM ANGKA
2025
Volume 13, 2025

	Halaman
Kata Pengantar	xi
Daftar Isi.....	xiii
Daftar Tabel.....	xv
Daftar Gambar	xix
Penjelasan Umum	xxi
Daftar Singkatan	xxiii
1. Geografi dan Iklim.....	1
2. Pemerintahan	9
3. Penduduk	15
4. Sosial dan Kesejahteraan Rakyat.....	23
5. Pertanian	53
6. Pariwisata, Transportasi, dan Komunikasi.....	67
7. Perbankan, Koperasi, dan Perdagangan.....	77

DAFTAR TABEL

Halaman

1. GEOGRAFI DAN IKLIM

1.1 KEADAAN GEOGRAFI

1.1.1	Luas Daerah Menurut Desa/Kelurahan di Kecamatan Muara Jawa, 2024	6
1.1.2	Jarak ke Ibukota Kecamatan dan Ibukota Kabupaten/Kota Menurut Desa/Kelurahan di Kecamatan Muara Jawa (Km), 2024	7

1.2 KEADAAN IKLIM

1.2.1	Pengamatan Unsur Iklim Menurut Bulan di Kecamatan Muara Jawa, 2024	8
-------	--	---

2. PEMERINTAHAN

2.1 WILAYAH ADMINISTRATIF

2.1.1	Jumlah Kepala Keluarga (KK) dan Rukun Tetangga (RT) Menurut Desa/Kelurahan di Kecamatan Muara Jawa, 2022.....	13
-------	---	----

2.2 SUMBER DAYA MANUSIA

2.2.1	Jumlah Pegawai Negeri Sipil Menurut Pemerintah Daerah dan Jenis Kelamin, 2024	14
-------	---	----

3. PENDUDUK

3.1	Penduduk, Distribusi Persentase Penduduk, Kepadatan Penduduk, Rasio Jenis Kelamin Penduduk Menurut Desa/ Kelurahan di Kecamatan Muara Jawa, 2024	20
-----	--	----

4. SOSIAL DAN KESEJAHTERAAN RAKYAT

4.1 PENDIDIKAN

4.1.1	Banyaknya Desa ¹ /Kelurahan yang Memiliki Fasilitas Sekolah Menurut Tingkat Pendidikan di Kecamatan Muara Jawa, 2021-2024.....	31
4.1.2	Jumlah Sekolah Menurut Tingkat Pendidikan di Kecamatan Muara Jawa, 2024/2024	32

4.1.3	Jumlah Guru Menurut Tingkat Pendidikan di Kecamatan Muara Jawa, 2024/2024	33
4.1.4	Jumlah Murid Menurut Tingkat Pendidikan di Kecamatan Muara Jawa, 2024/2024	34
4.2	KESEHATAN	
4.2.1	Banyaknya Desa ¹ /Kelurahan yang Memiliki Sarana Kesehatan Menurut Jenis Sarana Kesehatan di Kecamatan Muara Jawa , 2021-2024	35
4.2.2	Banyaknya Warga Penderita Kekurangan Gizi Menurut Desa/ Kelurahan di Kecamatan Muara Jawa, 2024	36
4.3	PERUMAHAN DAN LINGKUNGAN	
4.3.1	Banyaknya Desa ¹ /Kelurahan Menurut Sumber Air Minum Sebagian Besar Keluarga di Kecamatan Muara Jawa, 2021-2024	37
4.3.2	Banyaknya Keluarga Menurut Desa/Kelurahan dan Jenis Pengguna Listrik di Kecamatan Muara Jawa, 2024	38
4.3.3	Banyaknya Desa ¹ /Kelurahan Menurut Sumber Penerangan Jalan Utama Desa/Kelurahan di Kecamatan Muara Jawa, 2021-2024	39
4.3.4	Banyaknya Desa ¹ /Kelurahan Menurut Penggunaan Fasilitas Tempat Buang Air Besar Sebagian Besar Keluarga di Kecamatan Muara Jawa, 2021-2024	40
4.3.5	Banyaknya Desa/Kelurahan Menurut Jenis Bahan Bakar untuk Memasak yang Digunakan Sebagian Besar Keluarga di Kecamatan Muara Jawa, 2024	41
4.4	AGAMA DAN SOSIAL LAINNYA	
4.4.1	Jumlah Tempat Peribadatan Menurut Desa/Kelurahan di Kecamatan Muara Jawa, 2024	42
4.4.2	Banyaknya Kejadian Bencana Alam Menurut Desa/Kelurahan dan Jenis Bencana Alam di Kecamatan Muara Jawa, 2024	43
4.4.3	Banyaknya Korban Jiwa Akibat Bencana Alam Menurut Desa/ Kelurahan dan Jenis Bencana Alam di Kecamatan Muara Jawa, 2024.....	46
4.4.4	Keberadaan Fasilitas/Upaya Antisipasi/Mitigasi Bencana Alam Menurut Desa/Kelurahan di Kecamatan Muara Jawa, 2024.....	49

4.4.5	Banyaknya Desa/Kelurahan yang Memiliki Kelompok Kegiatan Olahraga Menurut Jenis Olahraga dan Ketersediaan Fasilitas/ Lapangan Olahraga di Kecamatan Muara Jawa, 2024	51
5.	PERTANIAN	
5.1	Luas Panen Tanaman Sayuran dan Buah-buahan Semusim Menurut Jenis Tanaman di Kecamatan Muara Jawa (Ha), 2020-2024.....	57
5.2	Produksi Tanaman Sayuran dan Buah-buahan Semusim Menurut Jenis Tanaman di Kecamatan Muara Jawa (Kuintal), 2020-2024.....	58
5.3	Luas Panen Tanaman Biofarmaka Menurut Jenis Tanaman di Kecamatan Muara Jawa (m ²),2020-2024	59
5.4	Produksi Tanaman Biofarmaka Menurut Jenis Tanaman di Kecamatan Muara Jawa (Kg), 2020-2024	60
5.5	Produksi Buah-Buahan dan Sayuran Tahunan Menurut Jenis Tanaman di Kecamatan Muara Jawa (Kuintal), 2020-2024	61
5.6	Luas Areal, Produksi dan Petani Tanaman Perkebunan Rakyat menurut jenis tanaman di Kecamatan Muara Jawa, 2022.....	62
5.7	Populasi Ternak menurut Desa/ Kelurahan di Kecamatan Muara Jawa, 2022	63
5.8	Populasi Unggas menurut Desa/ Kelurahan di Kecamatan Muara Jawa, 2022	64
5.9	Jumlah Rumah Tangga Perikanan menurut Desa/ Kelurahan dan Subsektor Perikanan di Kecamatan Muara Jawa, 2022	65
5.10	Jumlah Perahu/Kapal Penangkap ikan Perairan Laut menurut Desa/ Kelurahan di Kecamatan Muara Jawa, 2022.....	66

6.	PARIWISATA, TRANSPORTASI, DAN KOMUNIKASI	
6.1	PARIWISATA	
6.1.1	Jumlah Sarana Akomodasi Menurut Desa/Kelurahan dan Jenis Akomodasi di Kecamatan Muara Jawa, 2024.....	70
6.2	TRANSPORTASI	
6.2.1	Prasarana dan Sarana Transportasi Antar Desa/Kelurahan Menurut Desa/Kelurahan di Kecamatan Muara Jawa, 2024	71
6.3	KOMUNIKASI	
6.2.2	Keberadaan Kantor Pos/Pos Pembantu/Rumah Pos, Pos Keliling, dan Perusahaan/Agen Jasa Ekspedisi Swasta Menurut Desa/Kelurahan di Kecamatan Muara Jawa, 2022	73
6.3.1	Jumlah Menara Telepon seluler dan Operator Layanan Komunikasi Telepon Seluler Menurut Desa/Kelurahan di Kecamatan Muara Jawa, 2024	74
6.3.2	Kekuatan Sinyal Telepon Seluler dan Jenis Sinyal Internet Telepon Seluler Menurut Desa/Kelurahan di Kecamatan Muara Jawa, 2024.	75
7.	PERBANKAN, KOPERASI, DAN PERDAGANGAN	
7.1	Banyaknya Sarana Lembaga Keuangan Bank Menurut Desa/Kelurahan dan Jenis Bank di Kecamatan Muara Jawa, 2024	80
7.2	Banyaknya Koperasi Aktif Menurut Menurut Desa/Kelurahan dan Jenis Koperasi di Kecamatan Muara Jawa, 2024	81
7.3	Banyaknya Sarana Perdagangan Menurut Desa/Kelurahan dan Jenis Sarana Perdagangan di Kecamatan Muara Jawa, 2024.....	83

DAFTAR GAMBAR

	Halaman
1.1 Peta Kecamatan Muara Jawa Dalam Kabupaten Kutai Kartanegara	4
1.2 Jarak ke Ibukota Kecamatan Menurut Desa/Kelurahan di Kecamatan Muara Jawa (Km), 2024.....	5
2.1 Jumlah Pegawai di Tingkat Desa/Kelurahan Menurut Jenisnya, 2024	12
3.1 Persentase Penduduk Kecamatan Muara Jawa Menurut Jenis Kelamin, 2024	18
3.2 Penduduk Kecamatan Muara Jawa Menurut Desa/Kelurahan dan Jenis Kelamin, 2024	18
4.1 Banyaknya Sekolah di Kecamatan Muara Jawa Menurut Desa/ Kelurahan, 2024.....	26
4.2 Sarana dan Prasarana Kesehatan di Kecamatan Muara Jawa Menurut Desa/Kelurahan, 2022	27
4.3 Persentase Akseptor Aktif Menurut Pemakaian Alat Kontrasepsi, 2022	28
4.4 Persentase Akseptor Baru Menurut Pemakaian Alat Kontrasepsi, 2022	28
4.5 Persentase Penduduk Kecamatan Muara Jawa Menurut Agama, 2024	30

PENJELASAN UMUM

Tanda-tanda, satuan-satuan, dan lain-lainnya yang digunakan dalam publikasi ini adalah sebagai berikut:

1. TANDA-TANDA

Data tidak tersedia	: ...
Tidak ada atau nol	: -
Data dapat diabaikan	: -0
Tanda decimal	: ,
Data tidak dapat ditampilkan	: NA
Angka estimasi	: e
Angka diperbaiki	: r
Angka sementara	: *
Angka sangat sementara	: **
Angka sangat sangat sementara	: ***

2. SATUAN

barel	: 158,99 liter = $1/6,2898 \text{ m}^3$
hektar (ha)	: 10.000 m^2
kilometer (km)	: 1.000 meter (m)
knot	: 1,8523 km/jam
kuintal	: 100 kg
KWh	: 1.000 Watt hour
MWh	: 1.000 KWh
liter (untuk beras)	: 0,80 kg
MMSCF	: $1/35,3 \text{ m}^3$
metrik ton (m.ton)	: 0,98421 long ton = 1.000 kg
ons	: 28,31 gram
ton	: 1.000 kg

Satuan lain: buah, dus, butir, helai/lembar, kaleng, batang, pulsa, ton kilometer (ton-km), jam, menit, persen (%).

Perbedaan angka di belakang koma disebabkan oleh pembulatan angka.

DAFTAR SINGKATAN

SI	: Stasiun Iklim
SMPK	: Stasiun Meterologi Pertanian Khusus
t.t	: Tempat tidur
BCG	: Bacillus Calmette Guerin
DPT	: Difteri, Pertusis, Tetanus
TT	: Tetanus Toxoid
IOT	: Industri Obat Tradisional
IKOT	: Industri Kecil Obat Tradisional
Alkes	: Alat kesehatan
PKRT	: Perbekalan Kesehatan Rumah tangga
Kompl	: Komplemen
IRTP	: Industri Pangan Produksi Rumah Tangga
PBF	: Pedagang Besar Farmasi
GFK	: Gudang Farmasi Kab/Kota
RB	: Rumah Bersalin
Pustu	: Puskesmas pembantu
BP	: Balai Pengobatan
TPS	: Tempat Pembuangan Sampah Sementara
Jamkesmas	: Jaminan kesehatan masyarakat miskin
PJKMU	: Program Jaminan Kesehatan Masyarakat Umum
SIUP	: Surat Ijin Usaha Perdagangan
TDP	: Tanda Daftar Perusahaan
API	: Angka Pengenal Importir

BAB I GEOGRAFI



PENJELASAN TEKNIS

1. Badan Pusat Statistik (BPS) telah melakukan pendataan Potensi Desa (Podes) sejak tahun 1980. Sejak saat itu, Podes dilaksanakan secara rutin sebanyak 3 kali dalam kurun waktu sepuluh tahun untuk mendukung kegiatan Sensus Penduduk, Sensus Pertanian, ataupun Sensus Ekonomi. Dengan demikian, fakta penting terkait ketersediaan infrastruktur dan potensi yang dimiliki oleh setiap wilayah dapat dipantau perkembangannya secara berkala dan terus menerus.
2. Sejak tahun 2008, pendataan Podes mengalami perubahan dengan adanya penambahan kuesioner suplemen kecamatan. Penambahan kuesioner tersebut bertujuan untuk meningkatkan manfaat data Podes bagi para konsumen data dan pemerintah daerah dalam perencanaan pembangunan wilayah.
3. Data Podes merupakan satu-satunya sumber data kewilayahan yang muatannya beragam dan memberi gambaran tentang situasi pembangunan suatu wilayah (regional). Ini berbeda dengan data dari hasil pendekatan rumah tangga yang lebih menekankan pada dimensi aktivitas sektoral. Keduanya sama penting dan menjadi kekayaan BPS.

ULASAN

Kecamatan Muara Jawa merupakan salah satu kecamatan yang terletak di wilayah Kabupaten Kutai Kartanegara, Provinsi Kalimantan Timur. Secara geografis, Kecamatan Muara Jawa terletak antara 1160 59' - 1170 24' Bujur Timur dan 00 43' - 00 55' Lintang Selatan dengan luas wilayah 619,16 km².

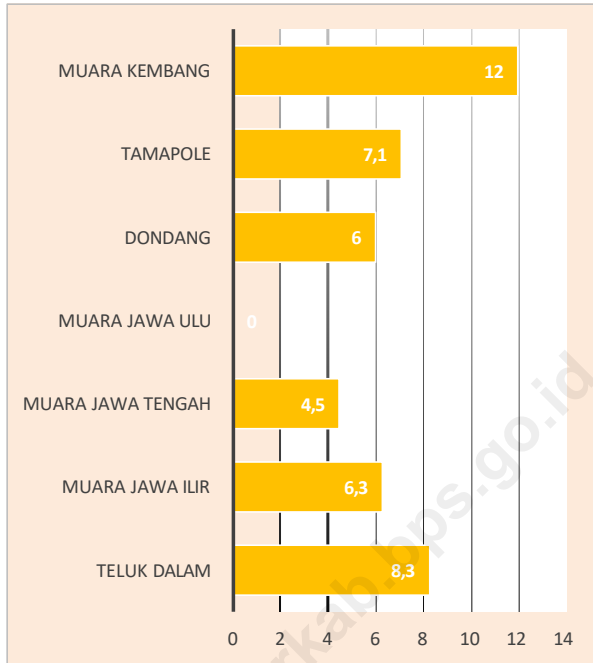
Secara administratif, Kecamatan Muara Jawa berbatasan dengan:

Sebelah utara	: Kecamatan Sanga-Sanga
Sebelah timur	: Kecamatan Anggana dan Selat Makasar
Sebelah selatan	: Kecamatan Samboja
Sebelah barat	: Kecamatan Loa Janan

Wilayah Kacamatan Muara Jawa terdiri dari delapan kelurahan, diantaranya Kelurahan Teluk Dalam, Kelurahan Muara Jawa Ilir, Kelurahan Muara Jawa Tengah, Kelurahan Muara Jawa Ulu, Kelurahan Dondang, Kelurahan Tamapole, Kelurahan Muara Kembang, dan Kelurahan Muara Jawa Pesisir. Ibukota kecamatan terletak di Kelurahan Muara Jawa Ulu. Dari ke-8 kelurahan yang ada, Kelurahan Muara Kembang merupakan kelurahan yang letaknya paling jauh dari ibukota kecamatan dengan jarak tempuh sekitar 12 kilometer, sedangkan Kelurahan Muara Jawa Pesisir merupakan kelurahan yang paling dekat dengan ibukota kecamatan dengan jarak tempuh sekitar 1,7 kilometer. Pada umumnya, semua kelurahan yang ada di Kecamatan Muara Jawa dapat ditempuh melalui jalan darat dengan menggunakan kendaraan roda dua maupun roda empat. namun ada beberapa wilayah RT yang hanya bisa ditempuh menggunakan kapal/perahu motor yakni Kelurahan Muara Kembang pada wilayah RT 11, RT 12, RT 13, Selain itu, di Kecamatan Muara Jawa mengalir Sungai Mahakam yang dapat dilalui dengan lebar sungai berkisar 750 meter dan kedalaman hingga 20 meter.



Gambar 1.1 Peta Kecamatan Muara Jawa Dalam Kabupaten Kutai Kartanegara



Sumber: Kantor Pemerintah Kelurahan di Kecamatan Muara Jawa

Gambar 1.2 Jarak ke Ibukota Kecamatan Menurut Desa/Kelurahan di Kecamatan Muara Jawa (Km), 2024

1.1 KEADAAN GEOGRAFI

Tabel 1.1.1 Luas Daerah Menurut Desa/Kelurahan di Kecamatan Muara Jawa, 2024

Desa/Kelurahan <i>Village/Subdistric</i>	Luas <i>Total Area</i> (km ² /sq.km)	Persentase terhadap Luas Kecamatan <i>Percentage to District Area</i>
(1)	(2)	(3)
Teluk Dalam	215,93	34,87
Muara Jawa Ilir	13,41	2,16
Muara Jawa Tengah	39,78	6,42
Muara Jawa Ulu	27,36	4,41
Dondang	30,51	4,92
Tamapole	15,17	2,45
Muara Kembang	261,00	42,15
Muara Jawa Pesisir	12,60	2,03
Muara Jawa	619,16	100

Sumber: Kantor Pemerintah Kecamatan Muara Jawa

Tabel 1.1.2 Jarak ke Ibukota Kecamatan dan Ibukota Kabupaten/Kota Menurut Desa/Kelurahan di Kecamatan Muara Jawa (Km), 2024

Desa/Kelurahan <i>Village/Subdistric</i>	Jarak ke Ibukota Kecamatan/ <i>Distance to District Capital</i>	Jarak ke Ibukota Kab/Kota <i>Distance to Regency/Municipal Capital</i>
(1)	(2)	(3)
Teluk Dalam	8,3	88
Muara Jawa Ilir	6,3	85
Muara Jawa Tengah	4,5	83
Muara Jawa Ulu	0	80
Dondang	6	74
Tamapole	7,1	76
Muara Kembang	12	72
Muara Jawa Pesisir	1,7	81

Sumber: Kantor Pemerintah Kelurahan di Kecamatan Muara Jawa

Tabel 1.2.3 Pengamatan Unsur Iklim Menurut Bulan di Kecamatan Muara Jawa, 2024

Desa/Kelurahan <i>Village/Subdistric</i>	Jarak ke Ibukota Kecamatan/ <i>Distance to District Capital</i>	Jarak ke Ibukota Kab/Kota <i>Distance to Regency/Municipal Capital</i>
(1)	(2)	(3)
Januari	159	16
Februari	148	13
Maret	161	14
April	116	16
Mei	101	11
Juni	97	8
Juli	55	8
Agustus	41	3
September	24	3
Oktober	46	5
November	138	13
Desember	117	12
Rata-Rata	100,25	10

Sumber: Dinas Pertanian Tanaman Pangan Kabupaten Kutai Kartanegara

BAB II

PEMERINTAHAN



<https://kukarkab.bps.go.id>

PENJELASAN TEKNIS

1. Dalam penyelenggaraan Pemerintahan Daerah, Kepala Daerah dibantu oleh **Perangkat Daerah** yang terdiri dari:

- Unsur staf yang membantu penyusunan kebijakan dan koordinasi, diwadahi dalam Sekretariat;
- Unsur pengawas yang diwadahi dalam bentuk Inspektorat;
- Unsur perencana yang diwadahi dalam bentuk Badan;
- Unsur pendukung tugas Kepala daerah dalam penyusunan dan pelaksanaan kebijakan daerah yang bersifat spesifik, diwadahi dalam Lembaga Teknis Daerah; serta
- Unsur pelaksana urusan daerah yang diwadahi dalam Dinas Daerah.

2. **Kecamatan** adalah pembagian wilayah administratif di Indonesia di bawah kabupaten atau kota. Kecamatan terdiri atas desa-desa atau kelurahankelurahan.

3. **Kelurahan** adalah pembagian wilayah administratif di Indonesia di bawah kecamatan. Dalam konteks otonomi daerah di Indonesia, Kelurahan merupakan wilayah kerja Lurah sebagai Perangkat Daerah Kabupaten atau kota. Kelurahan dipimpin oleh seorang Lurah yang berstatus sebagai Pegawai Negeri Sipil.

4. **Desa** adalah desa dan desa adat atau yang disebut dengan nama lain, selanjutnya disebut Desa, adalah kesatuan masyarakat hukum yang memiliki batas wilayah yang berwenang untuk mengatur dan mengurus urusan pemerintahan, kepentingan masyarakat setempat berdasarkan prakarsa masyarakat, hak asal usul, dan/atau hak tradisional yang diakui dan dihormati dalam sistem pemerintahan Negara Kesatuan Republik Indonesia.

5. **Rukun Tetangga (RT)** adalah organisasi kemasyarakatan yang dibentuk dari musyawarah masyarakat setempat untuk pelayanan pemerintahan dan kemasyarakatan yang ditetapkan oleh Kelurahan dan dibina Pemerintah.

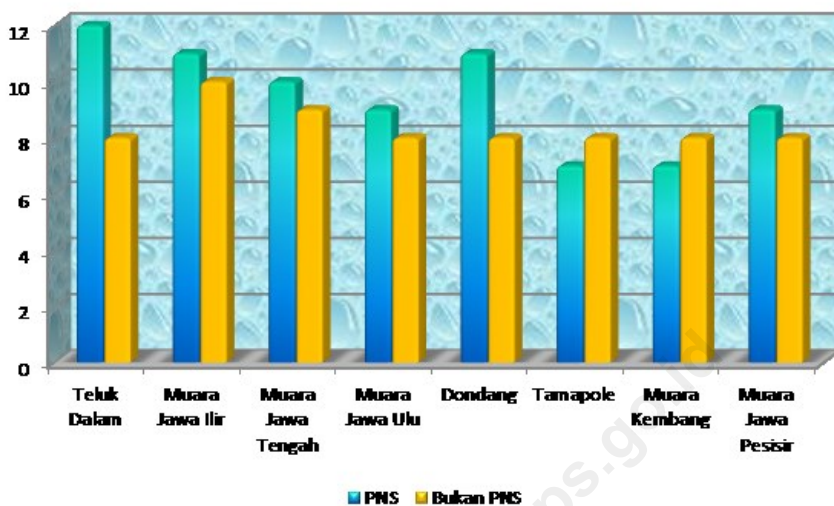
ULASAN

WILAYAH ADMINISTRATIF

Kecamatan Muara Jawa terdiri dari 8 kelurahan dan 154 rukun tetangga (RT). Selama tahun 2024 terjadi beberapa pemekaran wilayah RT, Kelurahan Muara Jawa Ulu merupakan kelurahan yang memiliki RT paling banyak dengan jumlah 41 RT, sedangkan Kelurahan Tamapole merupakan kelurahan yang memiliki RT paling sedikit dengan jumlah 3 RT.

SUMBER DAYA MANUSIA

Pusat pemerintahan Kecamatan Muara Jawa terletak di Kelurahan Muara Jawa Ulu yang mana merupakan pusat berbagai dinas/instansi tingkat kecamatan berada. Dinas/instansi pemerintah tingkat kecamatan antara lain Kantor Camat, UPT Dinas Perkebunan, UPT Dinas Perikanan dan Kelautan, UPT Dinas Pertanian, UPT Dinas Pendidikan, BPPK, KUA, Polsek, PDAM dan PLN. Pada Tahun 2024 pegawai di tingkat Kecamatan dan Kelurahan berjumlah 150 orang dengan rincian 74 orang PNS dan 76 orang Non PNS.



Sumber: Kantor Camat Muara Jawa

Gambar 1.3 Jumlah Pegawai di Tingkat Desa/Kelurahan Menurut Jenisnya, 2024

2.1 WILAYAH ADMINISTRATIF

Tabel 2.1.1 Jumlah Kepala Keluarga (KK) dan Rukun Tetangga (RT) Menurut Desa/Kelurahan di Kecamatan Muara Jawa, 2024

Desa/Kelurahan <i>Village/Subdistric</i>	Kepala Keluarga (KK)	Rukun Tetangga (RT)
(1)	(2)	(3)
Teluk Dalam	303	7
Muara Jawa Ilir	1.157	22
Muara Jawa Tengah	2.008	20
Muara Jawa Ulu	4.167	41
Dondang	1 013	14
Tamapole	164	3
Muara Kembang	947	15
Muara Jawa Pesisir	2.945	32
Muara Jawa	12 704	154

Sumber: Kantor Pemerintah Kecamatan Muara Jawa

2.2 SUMBER DAYA MANUSIA

Tabel 2.2.1 Jumlah Pegawai Negeri Sipil Menurut Pemerintah Daerah dan Jenis Kelamin, 2024

Pemerintah Daerah <i>Local Government</i>	Laki-Laki <i>Male</i>	Perempuan <i>Female</i>	Jumlah <i>Total</i>
(1)	(2)	(3)	(4)
Pemerintah Daerah Kecamatan Muara Jawa	17	18	35
Pemerintah Daerah Kelurahan Teluk Dalam	7	8	15
Pemerintah Daerah Kelurahan Muara Jawa Ilir	7	9	16
Pemerintah Daerah Kelurahan Muara Jawa Tengah	9	9	18
Pemerintah Daerah Kelurahan Muara Jawa Ulu	6	6	12
Pemerintah Daerah Kelurahan Dondang	9	7	16
Pemerintah Daerah Kelurahan Tamapole	6	7	13
Pemerintah Daerah Kelurahan Muara Kembang	6	5	11
Pemerintah Daerah Kelurahan Muara Jawa Pesisir	7	7	14
TOTAL	74	76	150

Sumber: Kantor Pemerintah Kecamatan Muara Jawa

BAB III

PENDUDUK



<https://kukarkab.bps.go.id>

<https://kukarkab.bps.go.id>

PENJELASAN TEKNIS

1. Disdukcapil - Penduduk adalah setiap orang baik warga negara Indonesia maupun Warga Negara Asing yang bertempat tinggal di wilayah di Negara RI dan telah memenuhi ketentuan Peraturan Perundang-undangan yang berlaku.
2. Laju pertumbuhan penduduk adalah angka yang menunjukkan persentase pertambahan penduduk dalam jangka waktu tertentu.
3. Kepadatan penduduk adalah rasio Jumlah penduduk per kilometer persegi.
4. Rasio jenis kelamin adalah perbandingan antara penduduk laki-laki dan penduduk perempuan pada suatu wilayah dan waktu tertentu. Biasanya dinyatakan dengan Jumlah penduduk laki-laki untuk 100 penduduk perempuan.
5. Distribusi penduduk adalah pola persebaran penduduk di suatu wilayah, baik berdasarkan batas-batas geografis maupun berdasarkan batas-batas administrasi pemerintahan.

ULASAN

WILAYAH ADMINISTRATIF

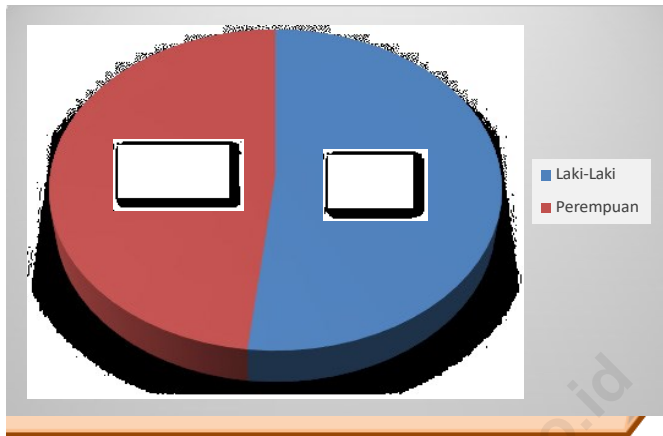
Sasaran utama pembangunan nasional secara umum, dan Kecamatan Muara Jawa secara khusus adalah menyangkut kesejahteraan rakyat sebagaimana telah dicanangkan dalam setiap program pemerintah. Oleh sebab itu, data mengenai kependudukan sangatlah diperlukan sebagai bahan perencanaan dan evaluasi pembangunan.

Penduduk Kecamatan Muara Jawa pada tahun 2024 tercatat sebanyak 44.070 orang yang terdiri dari 22.827 laki-laki (51,79%) dan 21.243 perempuan (48,20%) yang tersebar di delapan kelurahan. Data jumlah penduduk ini diperoleh dari Kantor Camat Muara Jawa berdasarkan laporan administrasi kependudukan dari 8 Kantor Kelurahan Muara Jawa. Secara umum persebaran penduduk di Kecamatan Muara Jawa dapat dikatakan cukup merata di setiap kelurahan, terkecuali di Kelurahan Muara Jawa Ulu yang merupakan ibukota kecamatan. Kelurahan Muara Jawa Ulu merupakan kelurahan yang paling banyak penduduknya dengan jumlah penduduk sebanyak 13.553 orang (30,75%) yang terdiri dari 7.010 laki-laki dan 6.543 perempuan, sedangkan Kelurahan Tamapole merupakan kelurahan dengan jumlah penduduk paling sedikit, yaitu 526 orang (1,19%) yang terdiri dari 285 laki-laki dan 241 perempuan.

Secara keseluruhan jika melihat luas wilayahnya, rata-rata kepadatan penduduk di Kecamatan Muara Jawa sekitar 71 orang per kilometer persegi. Kelurahan yang paling padat penduduknya adalah Kelurahan Muara Jawa Pesisir dengan kepadatan sekitar 996 orang per kilometer persegi. Kelurahan yang paling jarang penduduknya, yaitu Kelurahan Teluk Dalam dengan kepadatan sekitar 4 orang per kilometer persegi. Perlu ditegaskan, bahwa kelurahan dengan jumlah penduduk terbanyak belum tentu memiliki kepadatan penduduk yang besar, demikian juga sebaliknya, karena tergantung luas wilayah kelurahan.

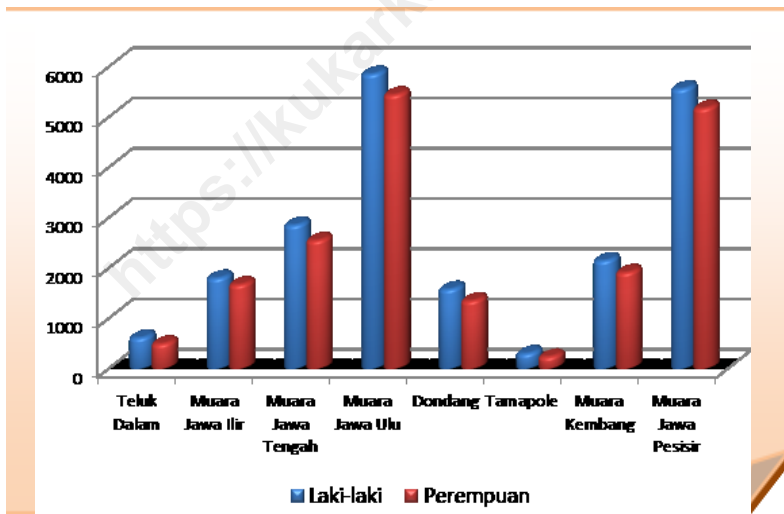
Seperti pada umumnya yang terjadi di wilayah Kalimantan Timur dimana penduduk laki-laki lebih banyak dibandingkan penduduk perempuan, hal ini juga terjadi di Kecamatan Muara Jawa. Dapat dilihat dari rasio jenis kelamin masing-masing kelurahan yang melebihi 100, juga rasio keseluruhan yang mencapai angka 107,46. Angka ini dapat diartikan bahwa dalam setiap 100 penduduk perempuan, terdapat 107 penduduk laki-laki. Kejadian ini bisa dimaklumi dimana banyaknya pendatang yang kebanyakan adalah laki-laki dikarenakan di Kecamatan Muara Jawa terdapat perusahaan pertambangan batu bara dan migas yang banyak menyerap tenaga kerja yang rata-rata adalah tenaga kerja laki-laki.

Banyaknya kelahiran yang tercatat di Kecamatan Muara Jawa selama tahun 2022 yaitu 321 bayi yang terdiri dari 159 bayi laki-laki dan 162 bayi perempuan. Sedangkan jumlah kematian, yang tercatat sebanyak 105 orang yang terdiri dari 60 laki-laki dan 45 perempuan. Banyaknya pendatang dari luar daerah yang masuk ke Kecamatan Muara Jawa tercatat sebanyak 581 orang yang terdiri dari 283 laki-laki dan 298 perempuan, sedangkan penduduk Kecamatan Muara Jawa yang pergi/pindah ke luar daerah tercatat sebanyak 878 orang yang terdiri dari 473 laki-laki dan 405 perempuan. Dari angka kelahiran, kematian, jumlah penduduk yang datang dan pindah ini, adalah angka yang terdaftar di Kantor Kecamatan berdasarkan laporan dari Kelurahan setempat, karena masih ada kemungkinan penduduk yang belum melaporkan kedatangan dan kepindahannya



Sumber: Kantor Pemerintah Kecamatan Muara Jawa

Gambar 1.4 Persentase Penduduk Kecamatan Muara Jawa Menurut Jenis Kelamin, 2024



Sumber: Kantor Pemerintah Kecamatan Muara Jawa

Gambar 3.2 Penduduk Kecamatan Muara Jawa Menurut Desa/ Kelurahan dan Jenis Kelamin, 2024

Tabel 3.1 Penduduk, Distribusi Persentase Penduduk, Kepadatan Penduduk, Rasio Jenis Kelamin Penduduk Menurut Desa/ Kelurahan di Kecamatan Muara Jawa, 2024

Desa/Kelurahan <i>Village/Subdistric</i>	Penduduk/ <i>Population</i>		
	Laki-Laki/ <i>Male</i>	Perempuan/ <i>Female</i>	Jumlah/ <i>Total</i>
(1)	(2)	(3)	(4)
Teluk Dalam	643	527	1 170
Muara Jawa Ilir	1 890	1 729	3 619
Muara Jawa Tengah	2 777	2 528	5 305
Muara Jawa Ulu	5 597	5 457	11 054
Dondang	1 604	1 405	3 009
Tamapole	306	254	560
Muara Kembang	1 801	1 725	3 526
Muara Jawa Pesisir	5 247	4 770	10 017
Muara Jawa	19 865	18 395	38 260

Sumber: Kantor Pemerintah Kecamatan Muara Jawa

Lanjutan Tabel 3.1

Desa/Kelurahan <i>Village/Subdistric</i>	Persentase Penduduk <i>Percentage of Total Population</i>	Kepadatan Penduduk (per km ²) <i>Population Density per sq.km</i>	Rasio Jenis Kelamin Penduduk <i>Population Sex Ratio</i>
(1)	(2)	(3)	(4)
Teluk Dalam	3,05	1,88	122
Muara Jawa Ilir	9,45	5,84	109
Muara Jawa Tengah	13,87	8,56	110
Muara Jawa Ulu	28,9	17,85	103
Dondang	7,87	4,85	114
Tamapole	1,46	0,90	120
Muara Kembang	9,21	5,69	104
Muara Jawa Pesisir	26,18	16,17	110
Muara Jawa	99,99	61	108

Sumber: Kantor Pemerintah Kecamatan Muara Jawa

...

BAB IV **SOSIAL DAN** **KESEJAHTERAAN** **RAKYAT**



PENJELASAN TEKNIS

1. Jalur Pendidikan di Indonesia terdiri atas 1) pendidikan formal, 2) pendidikan nonformal, dan 3) pendidikan informal yang ketiganya dapat saling melengkapi dan memperkaya (Undang-Undang No. 20 Tahun 2014 tentang Sistem Pendidikan Nasional).

2. Jenjang Pendidikan Formal terdiri atas pendidikan dasar, pendidikan menengah, dan pendidikan tinggi. Jenis pendidikan yang diajarkan mencakup pendidikan umum, kejuruan, akademik, profesi, vokasi, keagamaan, dan khusus.

- a. Pendidikan Dasar berbentuk Sekolah Dasar (SD) dan Madrasah Ibtidaiyah (MI) atau bentuk lain yang sederajat serta Sekolah Menengah Pertama (SMP) dan Madrasah Tsanawiyah (MTs), atau bentuk lain yang sederajat.
- b. Pendidikan Menengah berbentuk Sekolah Menengah Atas (SMA), Madrasah Aliyah (MA), Sekolah Menengah Kejuruan (SMK), dan Madrasah Aliyah Kejuruan (MAK), atau bentuk lain yang sederajat.
- c. Pendidikan Tinggi merupakan jenjang pendidikan setelah pendidikan menengah yang mencakup program pendidikan diploma, sarjana, magister, spesialis, dan doktor yang diselenggarakan oleh perguruan tinggi. Perguruan tinggi dapat berbentuk akademi, politeknik, sekolah tinggi, institut, atau universitas.

3. Rumah Sakit adalah tempat pemeriksaan dan perawatan kesehatan, biasanya berada di bawah pengawasan dokter/tenaga medis, yang melayani penderita yang sakit untuk berobat rawat jalan atau rawat inap.

4. Rumah Sakit Bersalin adalah rumah sakit khusus untuk persalinan, dilengkapi pelayanan spesialis pemeriksaan kehamilan, persalinan, rawat inap dan rawat jalan ibu dan anak yang berada di bawah pengawasan dokter spesialis kandungan.

5. Rumah Bersalin adalah sarana pelayanan kesehatan dengan izin sebagai rumah bersalin, dilengkapi pelayanan pemeriksaan kehamilan, persalinan serta pemeriksaan ibu dan anak yang berada di bawah pengawasan bidan senior.

6. Poliklinik adalah sarana kesehatan untuk pelayanan berobat jalan, biasanya berada di bawah pengawasan dokter/ tenaga medis.

7. Puskesmas (Pusat Kesehatan Masyarakat) adalah unit pelaksana teknis dinas kesehatan Kecamatan yang mempunyai fungsi utama sebagai penyelenggara pelayanan kesehatan tingkat pertama. Wilayah kerja puskesmas maksimal adalah satu kecamatan dan untuk dapat menjangkau wilayah kerjanya, puskesmas mempunyai jaringan pelayanan yang meliputi unit Puskesmas Pembantu (Pustu), unit Puskesmas Keliling (Puskel), dan unit bidan desa/komunitas (Peraturan Menteri Kesehatan RI No. 75 Tahun 2015 Tentang Pusat Kesehatan Masyarakat).

8. Apotek adalah suatu tempat tertentu yang digunakan untuk melakukan pekerjaan kefarmasian, dan penyaluran/penjualan obat atau bahan farmasi dan perbekalan kesehatan lainnya kepada masyarakat yang dikelola oleh tenaga apoteker (Peraturan Menteri Kesehatan RI No. 1332 Tahun 2002 Tentang Perubahan Atas Peraturan Menteri Kesehatan RI No. 922/MENKES/PER/X/1993 Tentang Ketentuan dan Tata Cara Pemberian Izin Apotek).

9. Bencana Alam adalah peristiwa atau serangkaian peristiwa yang mengancam dan mengganggu kehidupan/ penghidupan masyarakat yang disebabkan oleh faktor alam antara lain berupa gempa bumi, tsunami, gunung meletus, banjir, kekeringan, angin topan, dan tanah longsor sehingga mengakibatkan kerugian materi maupun non-materi.

ULASAN

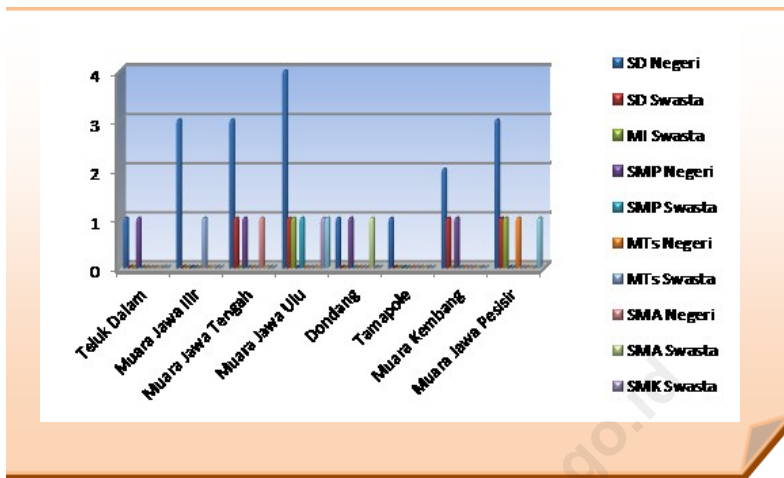
PENDIDIKAN

Pendidikan merupakan salah satu indikator untuk mengetahui tingkat kemajuan suatu daerah. Pendidikan sebagai upaya untuk meningkatkan kualitas sumber daya manusia yang berperan penting dalam pembangunan. Dalam Undang-Undang Dasar 1945 disebutkan bahwa pendidikan merupakan hak setiap warga yang bertujuan untuk mencerdaskan bangsa. Secara nasional, pendidikan di Indonesia diselenggarakan oleh dua pihak, yaitu pemerintah dan swasta.

Untuk mensukseskan program wajib belajar 12 tahun seperti yang dicanangkan pemerintah, kini telah dibangun sarana pendidikan dari tingkat sekolah dasar hingga tingkat menengah atas. Sarana pendidikan di Kecamatan Muara Jawa sebagian sudah menjangkau seluruh kelurahan dan sebagian lagi belum merata ke seluruh kelurahan. Pada tahun 2024, di Kecamatan Muara Jawa terdapat 18 sekolah dasar (SD) negeri yang tersebar di seluruh kelurahan, 4 SD swasta, serta 5 madrasah ibtidaiyah (MI) swasta.

Selain itu, terdapat pula 4 sekolah menengah pertama (SMP) negeri, 1 SMP swasta, 1 Madrasah tsanawiyah (MTs) negeri, dan 1 MTs swasta. Adapun SMP Negeri terdapat di Kelurahan Teluk Dalam, Kelurahan Muara Jawa Tengah, Kelurahan Dondang, dan Kelurahan Muara Kembang. Untuk sekolah tingkat menengah, di Kecamatan Muara Jawa terdapat 1 sekolah menengah atas (SMA) negeri di Kelurahan Muara Jawa Tengah, 1 Madrasah aliyah (MA) swasta di Kelurahan Muara Jawa Ulu, 1 SMK Negeri serta 2 sekolah menengah kejuruan (SMK) swasta di Kelurahan Muara Jawa Ulu dan Muara Jawa Pesisir.

Jumlah murid dan guru SD negeri di Kecamatan Muara Jawa yaitu 4.092 murid dan 277 guru. Jumlah murid dan guru SMP negeri yaitu 1.088 murid dan 79 guru, kemudian pada SMA negeri terdapat 843 murid dan 44 guru, sedangkan SMK negeri terdapat 355 murid dan 25 guru.

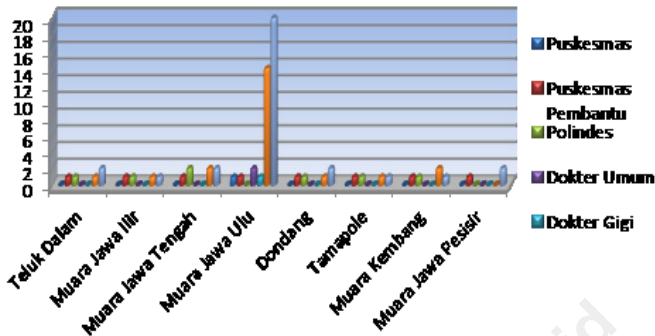


Gambar 4.1 Banyaknya Sekolah di Kecamatan Muara Jawa Menurut Desa/Kelurahan, 2024

KESEHATAN

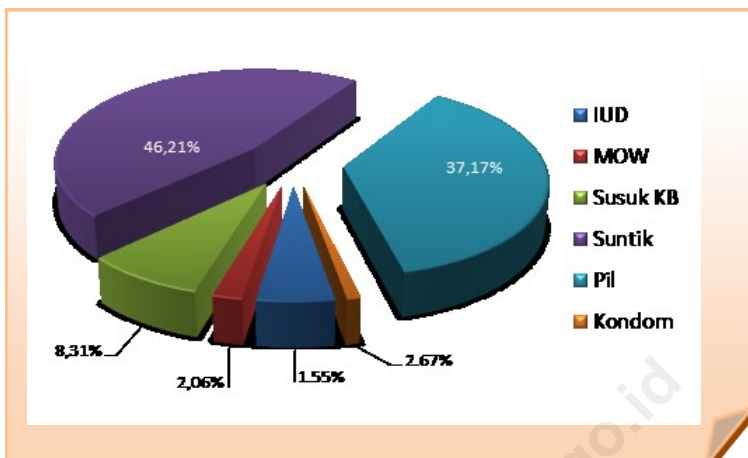
Demi meningkatkan kualitas kesehatan penduduk, pemerintah berupaya menyediakan sarana dan prasarana yang disertai tenaga kesehatan professional yang memadai, baik secara kualitas maupun kuantitas. Upaya ini diarahkan agar proses pelayanan kesehatan dapat terjangkau oleh masyarakat baik secara biaya maupun dari segi lokasi pelayanan.

Pada tahun 2024, sarana yang tersedia di Kecamatan Muara Jawa, yaitu 1 unit puskesmas yang terletak di ibukota kecamatan (Kelurahan Muara Jawa Ulu), 8 unit puskesmas pembantu yang tersebar di 8 Kelurahan, serta 8 unit polindes tersebar di 4 Kelurahan. Selain berupa bangunan, fasilitas ini disertai dengan adanya tenaga kesehatan yang tersebar di seluruh kelurahan, diantaranya 4 orang dokter umum, 1 orang dokter gigi, 18 orang bidan, dan 21 orang paramedis lainnya.

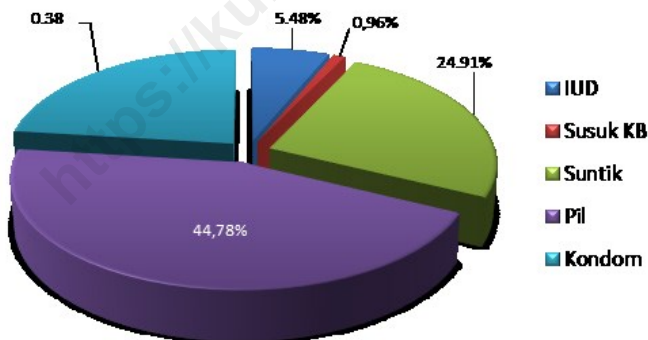


Gambar 4.2 Sarana dan Prasarana Kesehatan di Kecamatan Muara Jawa Menurut Desa/Kelurahan, 2024

Sementara itu, untuk mengendalikan pertumbuhan penduduk pemerintah mencanangkan program keluarga berencana (KB) dengan memberikan sarana pelayanan dan prasarana yang memadai. Pada tahun 2022 Di Kecamatan Muara Jawa terdapat 5.996 pasangan usia subur (PUS). Dari banyaknya pasangan usia subur akan terlihat tingkat kelahiran yang akan terjadi. Untuk menunjang program keluarga berencana di Kecamatan Muara Jawa, pemerintah telah menyediakan fasilitas antara lain 8 PPKBD yang tersebar di seluruh kelurahan. Adapun akseptor KB yang aktif berjumlah 3.828 orang, sedangkan akseptor baru berjumlah 1.483 orang. Dari akseptor tersebut, alat kontrasepsi yang paling banyak digunakan adalah pil dan suntik, karena paling mudah dan dari segi biaya masih terjangkau.



Gambar 4.3 Persentase Akseptor Aktif Menurut Pemakaian Alat Kontrasepsi, 2022



Gambar 4.4 Persentase Akseptor Baru Menurut Pemakaian Alat Kontrasepsi, 2022

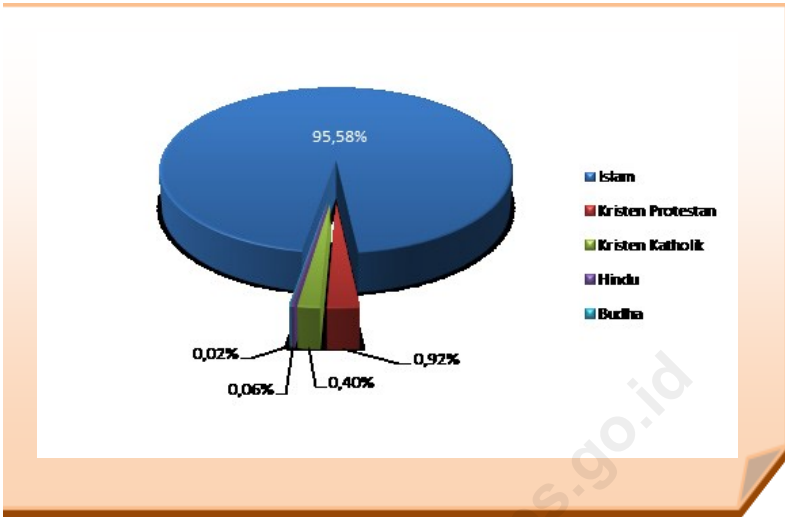
KRIMINALITAS

Kriminalitas menggambarkan terjadinya ketimpangan kehidupan sosial di masyarakat, sekaligus merupakan fenomena sosial yang memerlukan penanganan yang serius. Tingkat kriminalitas yang terjadi dari tahun ke tahun cenderung meningkat. Tindakan kriminalitas yang terjadi dapat berupa pencurian, perampokan, penipuan, pembunuhan, dan sebagainya. Pada tahun 2022, tindakan kriminalitas yang berhasil diselesaikan oleh aparat, yaitu sebanyak 17 kasus dari 17 kasus yang dilaporkan

AGAMA

Sesuai dengan Undang-Undang Dasar 1945, negara menjamin kebebasan bagi warganya untuk memeluk agama dan menjalankan keyakinan sesuai agama dan kepercayaannya masing-masing. Pembinaan kehidupan beragama diharapkan dapat menciptakan kerukunan antar umat beragama sehingga diharapkan dapat mengatasi berbagai masalah sosial yang timbul di masyarakat.

Data jumlah penduduk menurut agama tahun 2024 dimana sebagian besar penduduk di Kecamatan Muara Jawa beragama Islam, yaitu 42.209 orang (95,77%) penganut agama islam, sisanya adalah penganut agama Kristen Protestan sebanyak 1.626 orang (3,68%), Kristen Katholik sebanyak 181 orang (0,41%), Hindu sebanyak 30 orang (0,06%), Budha sebanyak 8 orang (0,01%) dan Kepercayaan 10 orang. Untuk melakukan ibadah maupun pembinaan keagamaan, pemerintah serta masyarakat setempat mendirikan berbagai sarana ibadah. Pada tahun 2024, sarana ibadah yang terdapat di Kecamatan Muara Jawa antara lain 24 masjid, 42 langgar, 7 musholla, 2 gereja Katholik, dan 6 gereja Protestan.



Gambar 4.5 Persentase Penduduk Kecamatan Muara Jawa Menurut Agama, 2024

SOSIAL LAINNYA

Perihal data sosial lainnya, pada tahun 2022 tercatat jumlah talak sebanyak 15 pasangan dan cerai sebanyak 12 pasangan yang ditangani oleh KUA Kecamatan Muara Jawa.

1.5 PENDIDIKAN

Tabel 1.5.1 Banyaknya Desa¹/Kelurahan yang Memiliki Fasilitas Sekolah Menurut Tingkat Pendidikan di Kecamatan Muara Jawa, 2021-2024

Tingkat Pendidikan <i>Educational Level</i>	2022 ²	2023 ²	2024 ³
(1)	(2)	(3)	(4)
Taman Kanak-Kanak (TK) <i>Kindergarten</i>	8	8	8
Raudatul Athfal (RA) <i>Raudatul Athfal (RA)</i>	5	5	5
Sekolah Dasar (SD) <i>Primary School</i>	5	5	5
Madrasah Ibtidaiyah (MI) <i>Madrasah Ibtidaiyah (MI)</i>	2	2	2
Sekolah Menengah Pertama (SMP) <i>Junior High School</i>	2	2	2
Madrasah Tsanawiyah (MTs) <i>Madrasah Tsanawiyah (MTs)</i>	3	3	3
Sekolah Menengah Atas (SMA) <i>Senior High School</i>	1	1	1
Sekolah Menengah Kejuruan (SMK) <i>Vocational High School</i>	—	—	—
Madrasah Aliyah (MA) <i>Madrasah Aliyah (MA)</i>	8	8	8
Akademi/Perguruan Tinggi <i>Academy/University</i>	5	5	5

Catatan/Note: ¹ Desa pada tabel ini termasuk Unit Permukiman Transmigrasi (UPT) yang masih dibina oleh kementerian terkait/
Villages in this table include Transmigration Settlement Unit which is still fostered by the relevant ministries.

Sumber/Source: ² Kementerian Agama, EMIS, data semester genap laporan sampai dengan 30 Juni 2024 / *Ministry of Religious Affairs, EMIS, even semester report data up to 30 June 2024*

Tabel 4.1.2 Jumlah Sekolah Menurut Tingkat Pendidikan di Kecamatan Muara Jawa, 2024/ 2024

Tingkat Pendidikan <i>Educational Level</i>	Negeri/ <i>Public</i>		Swasta/ <i>Private</i>		Jumlah/ <i>Total</i>	
	2023/2024	2024/2025	2023/2024	2024/2025	2023/2024	2024/2025
(1)	(2)	(3)	(4)	(5)	(6)	(7)
Taman Kanak-Kanak (TK) ¹ / <i>Kindergarten</i> ¹	1	1	16	16	17	17
Raudatul Athfal (RA) ² <i>Raudatul Athfal (RA)</i> ²	–	–	3	3	3	3
Sekolah Dasar (SD) ¹ <i>Primary School</i> ¹	18	18	4	4	22	22
Madrasah Ibtidaiyah (MI) ² / <i>Madrasah Ibtidaiyah (MI)</i> ²	–	–	5	5	5	5
Sekolah Menengah Pertama (SMP) ¹ <i>Junior High School</i> ¹	4	4	1	1	5	5
Madrasah Tsanawiyah (MTs) ² <i>Madrasah Tsanawiyah (MTs)</i> ²	1	1	2	2	3	3
Sekolah Menengah Atas (SMA) ¹ <i>Senior High School</i> ¹	1	1	–	–	1	1
Sekolah Menengah Kejuruan (SMK) ¹ <i>Vocational High School</i> ¹	1	1	2	2	3	3
Madrasah Aliyah (MA) ² <i>Madrasah Aliyah (MA)</i> ²	–	–	2	2	2	2

Catatan/*Note*: ¹ Seluruh Raudatul Athfal (RA) berstatus swasta/*All Raudatul Athfal (RA) are private*
Sumber/*Source*: ¹ Kementerian Pendidikan, Kebudayaan, Riset, dan Teknologi, Sistem Data Pokok Pendidikan, data semester ganjil laporan sampai dengan 30 November 2024 / *Ministry of Education, Culture, Research, and Technology, Basic Education Data System, odd semester report data up to 30 November 2024*
 ² Kementerian Agama, EMIS, data semester genap laporan sampai dengan 30 Juni 2024 / *Ministry of Religious Affairs, EMIS, even semester report data up to 30 June 2024*

Tabel 4.1.3 Jumlah Guru Menurut Tingkat Pendidikan di Kecamatan Muara Jawa, 2024/2024

Tingkat Pendidikan <i>Educational Level</i>	Negeri/ <i>Public</i>		Swasta/ <i>Private</i>		Jumlah/ <i>Total</i>	
	2023/2024	2024/2025	2023/2024	2024/2025	2023/2024	2024/2025
(1)	(2)	(3)	(4)	(5)	(6)	(7)
Taman Kanak-Kanak (TK) ¹ /Kindergarten ¹	8	8	42	42	50	50
Raudatul Athfal (RA) ² <i>Raudatul Athfal (RA)</i> ²	–	–	10	10	10	10
Sekolah Dasar (SD) ^{1,3} <i>Primary School</i> ^{1,3}	277	277	30	30	307	307
Madrasah Ibtidaiyah (MI) ² /Madrasah Ibtidaiyah (MI) ²	–	–	70	70	70	70
Sekolah Menengah Pertama (SMP) ^{1,3} <i>Junior High School</i> ^{1,3}	79	79	3	3	82	82
Madrasah Tsanawiyah (MTs) ² <i>Madrasah Tsanawiyah (MTs)</i> ²	39	39	30	30	69	69
Sekolah Menengah Atas (SMA) ^{1,3} <i>Senior High School</i> ^{1,3}	44	44	–	–	44	44
Sekolah Menengah Kejuruan (SMK) ^{1,3} <i>Vocational High School</i> ^{1,3}	25	25	29	29	54	54
Madrasah Aliyah (MA) ² <i>Madrasah Aliyah (MA)</i> ²	–	–	24	24	24	24

Catatan/Note: ¹ Seluruh Raudatul Athfal (RA) berstatus swasta/All Raudatul Athfal (RA) are private

Sumber/Source: ¹ Kementerian Pendidikan, Kebudayaan, Riset, dan Teknologi, Sistem Data Pokok Pendidikan, data semester ganjil laporan sampai dengan 30 November 2024 / Ministry of Education, Culture, Research, and Technology, Basic Education Data System, odd semester report data up to 30 November 2024

² Kementerian Agama, EMIS, data semester genap laporan sampai dengan 30 Juni 2024 / Ministry of Religious Affairs, EMIS, even semester report data up to 30 June 2024

Tabel 4.1.4 Jumlah Murid Menurut Tingkat Pendidikan di Kecamatan Muara Jawa, 2024/2024

Tingkat Pendidikan <i>Educational Level</i>	Negeri/ <i>Public</i>		Swasta/ <i>Private</i>		Jumlah/ <i>Total</i>	
	2023/2024	2024/2025	2023/2024	2024/2025	2023/2024	2024/2025
(1)	(2)	(3)	(4)	(5)	(6)	(7)
Taman Kanak-Kanak (TK) ¹ / <i>Kindergarten</i> ¹						
Raudatul Athfal (RA) ² <i>Raudatul Athfal (RA)</i> ²	
Sekolah Dasar (SD) ¹ <i>Primary School</i> ¹						
Madrasah Ibtidaiyah (MI) ² / <i>Madrasah Ibtidaiyah (MI)</i> ²	
Sekolah Menengah Pertama (SMP) ¹ <i>Junior High School</i> ¹						
Madrasah Tsanawiyah (MTs) ² <i>Madrasah Tsanawiyah (MTs)</i> ²	
Sekolah Menengah Atas (SMA) ¹ <i>Senior High School</i> ¹						
Sekolah Menengah Kejuruan (SMK) ¹ <i>Vocational High School</i> ¹						
Madrasah Aliyah (MA) ² <i>Madrasah Aliyah (MA)</i> ²	

Catatan/Note: ³ Seluruh Raudatul Athfal (RA) berstatus swasta/*All Raudatul Athfal (RA) are private*

Sumber/Source: ¹ Kementerian Pendidikan, Kebudayaan, Riset, dan Teknologi, Sistem Data Pokok Pendidikan, data semester ganjil laporan sampai dengan 30 November 2024 / *Ministry of Education, Culture, Research, and Technology, Basic Education Data System, odd semester report data up to 30 November 2024*

² Kementerian Agama, EMIS, data semester genap laporan sampai dengan 30 Juni 2024 / *Ministry of Religious Affairs, EMIS, even semester report data up to 30 June 2024*

1.6 KESEHATAN

Tabel 4.2.1 Banyaknya Desa¹/Kelurahan yang Memiliki Sarana Kesehatan Menurut Jenis Sarana Kesehatan di Kecamatan Muara Jawa , 2021-2024

Jenis Sarana Kesehatan <i>Type of Health Facilities</i>	2021 ²	2022 ²	2024 ³
(1)	(2)	(3)	(4)
Rumah Sakit	–	–	–
Rumah Sakit Bersalin	–	–	–
Poliklinik/Balai Pengobatan	1	1	1
Puskesmas Rawat Inap	1	1	1
Puskesmas Tanpa Rawat Inap	–	–	–
Apotek	3	3	3
Polindes	6	6	6
Praktek Dokter	2	2	2
Praktek Bidan	4	4	4

Catatan/Note: ¹Desa pada tabel ini termasuk Unit Permukiman Transmigrasi (UPT) yang masih dibina oleh kementerian terkait/
Villages in this table include Transmigration Settlement Unit which is still fostered by the relevant ministries.

Sumber/Source: ²Kantor Camat Muara Jawa

**Tabel 4.2.2 Banyaknya Warga Penderita Kekurangan Gizi Menurut
Desa/Kelurahan di Kecamatan Muara Jawa, 2024**

Desa/Kelurahan <i>Village/Kelurahan</i>	2024
(1)	(2)
Teluk Dalam	
Muara Jawa Ilir	
Muara Jawa Tengah	
Muara Jawa Ulu	
Dondang	
Tamapole	
Muara Kembang	
Muara Jawa Pesisir	
Muara Jawa	

Catatan/Note: ...

Sumber/Source: ...

1.7 PERUMAHAN DAN LINGKUNGAN

Tabel 1.7.1 Banyaknya Desa¹/Kelurahan Menurut Sumber Air Minum Sebagian Besar Keluarga di Kecamatan Muara Jawa, 2021–2024

Sumber Air Minum <i>Source of Drinking Water</i>	2021 ²	2021 ²	2024 ³
(1)	(2)	(3)	(4)
Air Kemasan Bermerk/ <i>Branded Bottled Water</i>	–	–	–
Air Isi Ulang/ <i>Refil Water</i>	8	8	8
Leding Dengan Meteran/ <i>Metered Piped Water</i>	–	–	–
Leding Tanpa Meteran/ <i>Non Metered Piped Water</i>	–	–	–
Sumur Bor atau Pompa/ <i>Artesian Well or Pumped Water</i>	–	–	–
Sumur/ <i>Well</i>	–	–	–
Mata Air/ <i>Spring</i>	–	–	–
Sungai/Danau/Kolam/ Waduk/Situ/ Embung/Bendungan/ <i>River/Lake/Pond/ Reservoir/Dam</i>	–	–	–
Air Hujan/ <i>Rainwater</i>	–	–	–
Lainnya/ <i>Others</i>	–	–	–

Catatan/Note: ¹ Desa pada tabel ini termasuk Unit Permukiman Transmigrasi (UPT) yang masih dibina oleh kementerian terkait/
Villages in this table include Transmigration Settlement Unit which is still fostered by the relevant ministries.

Sumber/Source: ² Kantor Pemerintah Kelurahan di Kecamatan Muara Jawa

Tabel 1.7.2 Banyaknya Keluarga Menurut Desa/Kelurahan dan Jenis Pengguna Listrik di Kecamatan Muara Jawa, 2024

Desa/Kelurahan <i>Village/Kelurahan</i>	Pengguna Listrik <i>Electricity Consumer</i>		Jumlah <i>Total</i>	Bukan Pengguna Listrik <i>Not Electricity Consumer</i>
	PLN <i>State Electricity Company</i>	Non PLN <i>Non-State Electricity Company</i>		
(1)	(2)	(3)	(4)	(5)
Teluk Dalam	293	–	293	–
Muara Jawa Ilir	1.094	–	1.094	–
Muara Jawa Tengah	2.530	–	2.530	–
Muara Jawa Ulu	4.034	–	4.034	–
Dondang	999	–	999	–
Tamapole	173	–	173	–
Muara Kembang	948	–	948	–
Muara Jawa Pesisir	2.860	–	2.860	–
Muara Jawa	12.931	–	12.931	–

Sumber: Kantor Pemerintah Kelurahan di Kecamatan Muara Jawa

Tabel 1.7.3 Banyaknya Desa¹/Kelurahan Menurut Sumber Penerangan Jalan Utama Desa/Kelurahan di Kecamatan Muara Jawa, 2021–2024

Sumber Penerangan Jalan Utama <i>Source of Main Street Illumination</i>	2021 ²	2022 ²	2024 ³
(1)	(2)	(3)	(4)
Listrik Pemerintah/ <i>State Electricity</i>	8	8	8
Listrik Non Pemerintah/ <i>Non-State Electricity</i>	–	–	–
Non Listrik/ <i>Non-Electric</i>	–	–	–

Catatan/*Note*: ¹Desa pada tabel ini termasuk Unit Permukiman Transmigrasi (UPT) yang masih dibina oleh kementerian terkait/
Villages in this table include Transmigration Settlement Unit which is still fostered by the relevant ministries.
 Sumber/*Source*: ² Kantor Pemerintah Kelurahan di Kecamatan Muara Jawa

Tabel 1.7.4 Banyaknya Desa¹/Kelurahan Menurut Penggunaan Fasilitas Tempat Buang Air Besar Sebagian Besar Keluarga di Kecamatan Muara Jawa, 2021–2024

Fasilitas Tempat Buang Air Besar <i>Toilet Facility</i>	2021 ²	2022 ²	2024 ³
(1)	(2)	(3)	(4)
Jamban/<i>Toilet</i>			
Sendiri/ <i>Private</i>	8	8	8
Bersama/ <i>Shared</i>	–	–	–
Umum/ <i>Public</i>	–	–	–
Bukan Jamban/<i>Non-Toilet</i>	–	–	–
Jumlah/<i>Total</i>	8	8	8

Catatan/*Note*: ¹ Desa pada tabel ini termasuk Unit Permukiman Transmigrasi (UPT) yang masih dibina oleh kementerian terkait/
Villages in this table include Transmigration Settlement Unit which is still fostered by the relevant ministries.
 Sumber/*Source*: ² Kantor Pemerintah Kelurahan di Kecamatan Muara Jawa

Tabel 1.7.5 Banyaknya Desa/Kelurahan Menurut Jenis Bahan Bakar untuk Memasak yang Digunakan Sebagian Besar Keluarga di Kecamatan Muara Jawa, 2024

Jenis Bahan Bakar untuk Memasak <i>Type of Cooking Fuel</i>	2024
(1)	(2)
Listrik/ <i>Electric</i>	–
Elpiji 5,5 kg/ <i>Blue Gas 5.5 kg-LPG</i>	–
Elpiji 12 kg/ <i>12 kg-LPG</i>	–
Elpiji 3 kg/ <i>3 kg-LPG</i>	8
Gas Kota/ <i>City Gas</i>	–
Biogas/ <i>Biogas</i>	–
Minyak Tanah/ <i>Kerosene</i>	–
Briket/ <i>Briquettes</i>	–
Arang/ <i>Charcoal</i>	–
Kayu Bakar/ <i>Firewood</i>	–
Lainnya/ <i>Others</i>	–
Jumlah/ <i>Total</i>	8

Sumber/*Source*: Kantor Pemerintah Kelurahan di Kecamatan Muara Jawa

1.8 AGAMA DAN SOSIAL LAINNYA

Tabel 1.8.1 Jumlah Tempat Peribadatan Menurut Desa/Kelurahan di Kecamatan Muara Jawa, 2024

Desa/Kelurahan Village/Kelurahan	Masjid Mosque	Langgar Pray Room	Gereja Protestan Protestant Church	Gereja Katholik Catholic Church	Pura Temple	Vihara
(1)	(2)	(3)	(4)	(5)	(6)	(7)
Teluk Dalam	1	1	–	–	–	–
Muara Jawa Ilir	2	3	–	–	–	–
Muara Jawa Tengah	4	5	–	–	–	–
Muara Jawa Ulu	7	14	4	1	–	–
Dondang	2	5	–	–	–	–
Tamapole	1	1	–	–	–	–
Muara Kembang	4	5	–	–	–	–
Muara Jawa Pesisir	3	8	2	–	–	–
Muara Jawa	24	42	6	1	–	–

Sumber: Kantor Pemerintah Kelurahan di Kecamatan Muara Jawa

Tabel 1.8.2 Banyaknya Kejadian Bencana Alam Menurut Desa/ Kelurahan dan Jenis Bencana Alam di Kecamatan Muara Jawa, 2024

Desa/Kelurahan <i>Village/Kelurahan</i>	Gempa Bumi <i>Earthquake</i>	Tsunami <i>Tsunami</i>	Gunung Meletus <i>Volcanic Eruption</i>	Tanah Longsor <i>Landslide</i>
(1)	(2)	(3)	(4)	(5)
Teluk Dalam	–	–	–	–
Muara Jawa Ilir	–	–	–	–
Muara Jawa Tengah	–	–	–	–
Muara Jawa Ulu	–	–	–	–
Dondang	–	–	–	–
Tamapole	–	–	–	–
Muara Kembang	–	–	–	1
Muara Jawa Pesisir	–	–	–	–
Muara Jawa	–	–	–	1

Sumber: Kantor Pemerintah Kelurahan di Kecamatan Muara Jawa

Lanjutan Tabel 4.4.2

Desa/Kelurahan <i>Village/Kelurahan</i>	Banjir <i>Floods</i>	Banjir Bandang <i>Flash Floods</i>	Kekeringan <i>Drought</i>	Kebakaran Hutan dan Lahan <i>Forest and Land Fires</i>
(1)	(6)	(7)	(8)	(9)
Teluk Dalam	–	–	–	–
Muara Jawa Ilir	–	–	–	–
Muara Jawa Tengah	–	–	–	–
Muara Jawa Ulu	–	–	–	–
Dondang	–	–	–	–
Tamapole	–	–	–	–
Muara Kembang	–	–	–	–
Muara Jawa Pesisir	–	–	–	–
Muara Jawa	–	–	–	–

Sumber: Kantor Pemerintah Kelurahan di Kecamatan Muara Jawa

Lanjutan Tabel 4.4.2

Desa/Kelurahan <i>Village/Kelurahan</i>	Angin Puyuh/ Puting Beliung/ Topan <i>Tornado/Typhoon</i>	Gelombang Pasang <i>Tidal Wave</i>	Abrasi <i>Abrasion</i>
(1)	(10)	(11)	(12)
Teluk Dalam	–	–	–
Muara Jawa Ilir	–	–	–
Muara Jawa Tengah	–	–	–
Muara Jawa Ulu	–	–	–
Dondang	–	–	–
Tamapole	–	–	–
Muara Kembang	–	–	–
Muara Jawa Pesisir	–	–	–
Muara Jawa	–	–	–

Sumber: Kantor Pemerintah Kelurahan di Kecamatan Muara Jawa

Tabel 1.8.3 Banyaknya Korban Jiwa Akibat Bencana Alam Menurut Desa/Kelurahan dan Jenis Bencana Alam di Kecamatan Muara Jawa, 2024

Desa/Kelurahan <i>Village/Kelurahan</i>	Gempa Bumi <i>Earthquake</i>	Tsunami <i>Tsunami</i>	Gunung Meletus <i>Volcanic Eruption</i>	Tanah Longsor <i>Landslide</i>
(1)	(2)	(3)	(4)	(5)
Teluk Dalam	–	–	–	–
Muara Jawa Ilir	–	–	–	–
Muara Jawa Tengah	–	–	–	–
Muara Jawa Ulu	–	–	–	–
Dondang	–	–	–	–
Tamapole	–	–	–	–
Muara Kembang	–	–	–	–
Muara Jawa Pesisir	–	–	–	–
Muara Jawa	–	–	–	–

Sumber: Kantor Pemerintah Kelurahan di Kecamatan Muara Jawa

Lanjutan Tabel 4.4.3

Desa/Kelurahan <i>Village/Kelurahan</i>	Banjir <i>Floods</i>	Banjir Bandang <i>Flash Floods</i>	Kekeringan <i>Drought</i>	Kebakaran Hutan dan Lahan <i>Forest and Land Fires</i>
(1)	(6)	(7)	(8)	(9)
Teluk Dalam	–	–	–	–
Muara Jawa Ilir	–	–	–	–
Muara Jawa Tengah	–	–	–	–
Muara Jawa Ulu	–	–	–	–
Dondang	–	–	–	–
Tamapole	–	–	–	–
Muara Kembang	–	–	–	–
Muara Jawa Pesisir	–	–	–	–
Muara Jawa	–	–	–	–

Sumber: Kantor Pemerintah Kelurahan di Kecamatan Muara Jawa

Lanjutan Tabel 4.4.3

Desa/Kelurahan <i>Village/Kelurahan</i>	Angin Puyuh/ Puting Beliung/ Topan <i>Tornado/Typhoon</i>	Gelombang Pasang Tidal Wave	Abrasi Abrasion
(1)	(10)	(11)	(12)
Teluk Dalam	–	–	–
Muara Jawa Ilir	–	–	–
Muara Jawa Tengah	–	–	–
Muara Jawa Ulu	–	–	–
Dondang	–	–	–
Tamapole	–	–	–
Muara Kembang	–	–	–
Muara Jawa Pesisir	–	–	–
Muara Jawa	–	–	–

Sumber: Kantor Pemerintah Kelurahan di Kecamatan Muara Jawa

Tabel 1.8.4 Keberadaan Fasilitas/Upaya Antisipasi/Mitigasi Bencana Alam Menurut Desa/Kelurahan di Kecamatan Muara Jawa, 2024

Desa/Kelurahan <i>Village/Kelurahan</i>	Sistem Peringatan Dini Bencana Alam <i>Natural Disaster Early Warning System</i>	Sistem Peringatan Dini Khusus Tsunami <i>Tsunami Early Warning System</i>	Perlengkapan Keselamatan (Perahu, Tenda, Masker, dll) <i>Safety Equipment</i>
(1)	(2)	(3)	(4)
Teluk Dalam	Tidak ada	Bukan wilayah potensi tsunami	Ada
Muara Jawa Ilir	Tidak ada	Tidak ada	Ada
Muara Jawa Tengah	Tidak ada	Tidak ada	Ada
Muara Jawa Ulu	Tidak ada	Bukan wilayah potensi tsunami	Ada
Dondang	Tidak ada	Bukan wilayah potensi tsunami	Ada
Tamapole	Tidak ada	Bukan wilayah potensi tsunami	Ada
Muara Kembang	Tidak ada	Tidak ada	Ada
Muara Jawa Pesisir	Tidak ada	Bukan wilayah potensi tsunami	Ada
Muara Jawa	Tidak ada	Tidak ada	Ada

Sumber: Kantor Pemerintah Kelurahan di Kecamatan Muara Jawa

Lanjutan Tabel 4.4.4

Desa/Kelurahan <i>Village/Kelurahan</i>	Rambu-Rambu dan Jalur Evakuasi Bencana <i>Sign and Evacuation Route</i>	Pembuatan, Perawatan, atau Normalisasi: Sungai, Kanal, Tanggul, Parit, Drainase, Waduk, Pantai, dll <i>Manufacture, Maintenance, or Normalization: Rivers, Canals, Embankment, etc</i>
(1)	(5)	(6)
Teluk Dalam	Tidak ada	Ada
Muara Jawa Ilir	Tidak ada	Ada
Muara Jawa Tengah	Tidak ada	Ada
Muara Jawa Ulu	Tidak ada	Ada
Dondang	Tidak ada	Ada
Tamapole	Tidak ada	Ada
Muara Kembang	Tidak ada	Ada
Muara Jawa Pesisir	Tidak ada	Ada
Muara Jawa	Tidak ada	Ada

Sumber: Kantor Pemerintah Kelurahan di Kecamatan Muara Jawa

Tabel 1.8.5 Banyaknya Desa/Kelurahan yang Memiliki Kelompok Kegiatan Olahraga Menurut Jenis Olahraga dan Ketersediaan Fasilitas/Lapangan Olahraga di Kecamatan Muara Jawa, 2024

Jenis Olahraga <i>Type of Sport</i>	Kondisi Fasilitas/Lapangan Olahraga <i>Condition of Sport Facilities/Fields</i>			Tidak Ada Fasilitas/ Lapangan Olahraga <i>No Sport Facilities/ Fields</i>
	Baik	Rusak Sedang	Rusak Parah	
(1)	(2)	(3)	(4)	(5)
Sepak Bola/ <i>Soccer</i>	3	2	–	3
Bola Voli/ <i>Volley Ball</i>	5	2	–	1
Bulu Tangkis/ <i>Badminton</i>	8	–	–	–
Bola Basket/ <i>Basket Ball</i>	2	1	–	5
Tenis Lapangan/ <i>Court Tennis</i>	–	–	–	8
Tenis Meja/ <i>Table Tennis</i>	5	1	–	2
Futsal/ <i>Futsal</i>	2	–	–	6
Renang/ <i>Swimming</i>	3	–	–	5
Bela Diri/ <i>Martial Arts</i>	4	–	–	4
Bilyard/ <i>Billiards</i>	1	–	–	6
Fitnes, Aerobik, dll/ <i>Fitness, Aerobics, etc</i>	3	–	–	5
Lainnya/ <i>Others</i>	–	–	–	–

Sumber: Kantor Pemerintah Kelurahan di Kecamatan Muara Jawa



BAB V PERTANIAN

2025



ULASAN

HORTIKULTURA

Pertanian hortikultura merupakan salah satu subsektor dari sektor pertanian. Subsektor hortikultura mencakup buah-buahan dan sayur-sayuran). Pada tahun 2022, umumnya masyarakat di Kecamatan Muara Jawa mengusahakan hortikultura hanya sebatas untuk keperluan sendiri, sehingga tidak diusahakan dalam jumlah besar. Adapun tanaman sayur-sayuran yang diusahakan, seperti: sawi, kacang panjang, cabai besar, cabai rawit, tomat, terong, ketimun, kangkung, dan bayam. Dari beberapa jenis sayuran yang ditanam tersebut, Selama Tahun 2022 yang paling banyak produksinya adalah cabai rawit 305,08 Kuintal dan Tomat 227,92 Kuintal sedangkan yang paling sedikit adalah cabai keriting dengan produksi sebesar 135,12 Kuintal. Untuk jenis tanaman buah-buahan, yang paling banyak produksinya adalah pisang (4279,84 Kuintal), Nangka (2718,72 Kuintal), dan Durian (1907,25 Kuintal).

PERKEBUNAN

Subsektor perkebunan terbagi menjadi dua kelompok, yaitu perkebunan rakyat dan perkebunan besar. Untuk perkebunan rakyat, jenis tanaman yang diusahakan, antara lain: kelapa, kelapa sawit, karet. Dari tanaman perkebunan tersebut, yang paling banyak produksinya selama tahun 2022 adalah kelapa sawit dengan total produksi 10.699,75 ton di lahan seluas 1.067 hektar dengan jumlah petani sebanyak 479 orang. Selain itu, kelapa juga menghasilkan produksi yang cukup besar, yaitu 322,33 ton di lahan seluas 1.594 hektar dengan jumlah petani sebanyak 996 orang, sedangkan karet dalam produksinya 409,25 ton dgn luas lahan 779 hektar dan jumlah petani 523 orang.

PETERNAKAN

Ternak yang diusahakan di Kecamatan Muara Jawa meliputi sapi potong, kerbau, dan kambing. Pada tahun 2022, populasi ternak di Kecamatan Muara Jawa, yaitu 626 ekor sapi potong, 9 ekor kerbau, dan 197 ekor kambing. Sedangkan unggas yang diusahakan di Kecamatan Muara Jawa meliputi ayam kampung, ayam potong dan itik. Populasi unggas yang ada pada tahun 2022, yaitu 93.000 ekor ayam kampung, 149.500 ekor ayam potong, dan 2.165 ekor itik.

PERIKANAN

Di Kecamatan Muara Jawa pada tahun 2022 terdapat cukup banyak rumah tangga yang bermata pencaharian sebagai nelayan, yang terdiri dari 1503 rumah tangga perikanan laut. Produksi perikanan laut pada tahun 2022 mencapai 3008,42 ton. Adapun perahu/kapal penangkap ikan yang digunakan untuk menangkap ikan di laut sebanyak 617 perahu/kapal, sedangkan perahu yang digunakan untuk menangkap ikan di perairan umum tidak tersedia datanya

Selain itu, di Kecamatan Muara Jawa terdapat pula pembudidayaan ikan dengan wadah berupa tambak, kolam, dan keramba. Untuk budidaya perikanan tambak, luas usaha budidayanya sebesar 2.163,26 hektar dengan 452 rumah tangga. Sedangkan untuk budidaya kolam luas budidayanya sebesar 2 hektar yang diusahakan oleh 68 rumah tangga.

Tabel 1.9 **Luas Panen Tanaman Sayuran dan Buah-buahan Semusim Menurut Jenis Tanaman di Kecamatan Muara Jawa (Ha), 2020–2024**

Jenis Tanaman <i>Kind of Plants</i>	2020	2021	2022	2024
(1)	(2)	(3)	(4)	(5)
Sayuran/Vegetables:				
Bawang Daun/ <i>spring Onion</i>	0,5	1,39	–	–
Bawang Merah/ <i>Shallots</i>	2	–	–	–
Cabai Besar/TW/Teropong <i>Chili/Big Chili</i>	5	5,51	7,43	3
Cabai Keiting <i>Curly Chili</i>	–	4,26	3,42	3
Cabai Rawit <i>Chili/Cayenne Pepper</i>	6	4,81	3,87	4
Kentang/ <i>Potato</i>	–	–	–	–
Kubis/ <i>Cabbage</i>	–	–	–	–
Tomat/ <i>Tomato</i>	4	5,54	4,66	5
Bawang Putih/ <i>Garlic</i>	–	–	–	–
Kacang Panjang	7	3,36	3,88	4
Bayam	5	8,51	7,55	5
Kangkung	7	3,88	6,04	4
Ketimun	3	2,36	3,32	5
Petsai/Sawi	8	10,61	7,85	5
Terung	4	2,66	3,42	4
Terung	–	4	–	201

Sumber: Badan Pusat Statistik, Statistik Pertanian Hortikultura SPH-TBF

Tabel 1.10 Produksi Tanaman Sayuran dan Buah-buahan Semusim Menurut Jenis Tanaman di Kecamatan Muara Jawa (Kuintal), 2020–2024

Jenis Tanaman <i>Kind of Plants</i>	2020	2021	2022	2024
(1)	(2)	(3)	(4)	(5)
Sayuran/Vegetables:				
Bawang Daun/ <i>spring Onion</i>	23,7	97,89	–	–
Bawang Merah/ <i>Shallots</i>	138,4	71,34	–	–
Cabai Besar/TW/Teropong <i>Chili/Big Chili</i>	166	106,72	305,08	129
Cabai Keiting <i>Curly Chili</i>	–	–	135,12	97
Cabai Rawit <i>Chili/Cayenne Pepper</i>	214	86,03	180,21	117
Kentang/ <i>Potato</i>	–	–	–	–
Kubis/ <i>Cabbage</i>	–	–	–	–
Tomat/ <i>Tomato</i>	178	102,38	227,92	107
Bawang Putih/ <i>Garlic</i>	–	–	–	–
Kacang Panjang	240	93,77	176,57	91
Bayam	104	97,89	178,57	87
Kangkung	101	49,6	208,46	82
Ketimun	133	74,82	205,2	114
Petsai/Sawi	172	82,87	214,41	126
Terung	201	78,87	220,51	89
Terung	–	–	–	–

Sumber/Source: Badan Pusat Statistik, Statistik Pertanian Hortikultura SPH-TBF/BPS-Statistics Indonesia, *Agricultural Statistic for Horticulture SPH-TBF*

Tabel 1.11 **Luas Panen Tanaman Biofarmaka Menurut Jenis Tanaman di Kecamatan Muara Jawa (m²), 2020–2024**

Jenis Tanaman <i>Kind of Plants</i>	2020	2021	2022	2024
(1)	(2)	(3)	(4)	(5)
Jahe/ <i>Ginger</i>	–	–	100	100
Laos/ <i>Lengkuas/Galanga</i>	–	–	–	–
Kencur/ <i>East Indian Galangal</i>	–	–	–	–
Kunyit/ <i>Turmeric</i>	–	–	–	–
Rimpang (<i>Goup</i>)	–	–	100	–
Jeruk Nipis	–	–	2.110	5.260

Sumber/*Source*: Badan Pusat Statistik, Statistik Pertanian Hortikultura SPH-TBF/BPS-Statistics Indonesia, *Agricultural Statistic for Horticulture SPH-TBF*

Tabel 5.4 Produksi Tanaman Biofarmaka Menurut Jenis Tanaman di Kecamatan Muara Jawa (Kg), 2020–2024

Jenis Tanaman <i>Kind of Plants</i>	2020	2021	2022	2024
(1)	(2)	(3)	(4)	(5)
Jahe/ <i>Ginger</i>	–	–	1.500	211
Laos/Lengkuas/ <i>Galanga</i>	–	–	–	–
Kencur/ <i>East Indian Galangal</i>	–	–	–	–
Kunyit/ <i>Turmeric</i>	–	–	–	–
Rimpang (<i>Goup</i>)	–	–	1.500	–
Jeruk Nipis	–	–	26.300	37.700

Sumber/*Source*: Badan Pusat Statistik, Statistik Pertanian Hortikultura SPH-TBF/BPS-*Statistics Indonesia, Agricultural Statistic for Horticulture SPH-TBF*

Tabel 5.5 Produksi Buah-Buahan dan Sayuran Tahunan Menurut Jenis Tanaman di Kecamatan Muara Jawa (Kuintal), 2020–2024

Jenis Tanaman <i>Kind of Plants</i>	2020	2021	2022	2024
(1)	(2)	(3)	(4)	(5)
Buah-Buahan/Fruits:				
Alpukat	21,3	15	35	34
Mangga	–	18,21	180	1.800
Rambutan	239,00	312	392,85	4.552
Duku/langsat	158	534,95	412	483
Jeruk (Group)	336,67	198,03	40,53	302
Durian	234	241,5	1.907,25	3.861
Jambu biji	83,41	99,33	94,5	92
Jambu air	111,64	113,92	95,36	93
Petai	42,46	60,27	45,08	42,12
Sawo	14,22	115,71	611,04	436
Pepaya	352,56	215,35	699,03	753
Pisang	4.118,72	3.114,6	4.279,84	9.399
Nanas	234,6	392,91	280,85	483
Salak	91,36	87,44	385,04	321
Manggis	69	121	130,9	120
Belimbing	44	91,53	115,56	68
Nangka	120,65	2.713,92	2.718,72	2.969
Sirsak	156,36	355,53	1.324,71	637
Semangka	208	101,49	–	–
Sukun	285,47	257,57	145,77	147
Lengkeng	–	–	17	100
Jengkol	–	–	20	29

Sumber/Source: Badan Pusat Statistik, Statistik Pertanian Hortikultura SPH-TH/BPS-Statistics Indonesia, Agricultural Statistik for Horticulture SPH-TH

Tabel 5.6 Luas Areal, Produksi dan Petani Tanaman Perkebunan Rakyat menurut jenis tanaman di Kecamatan Muara Jawa, 2022

Jenis Tanaman <i>Kind of Plants</i>	Luas Areal (Ha) TBM	Luas Areal (Ha) TM	Luas Areal (Ha) TT/TR	Jumlah	Produksi (Ton)	Petani
(1)	(3)	(4)	(5)	(6)	(7)	(8)
Kelapa	211	1.416	744	2.199	3.823	1.146
Kelapa sawit	150	730	–	917	6.200	460
Karet	223	479	122	779	819	523
Lada	–	–	–	1,6	0,9	8
Kakao	–	–	–	–	–	–
Kopi	–	–	–	5	–	5
Aren	–	–	–	–	–	–
Kapuk	–	–	–	–	–	–
Cengkeh	–	–	–	–	–	–
Panili	–	–	–	–	–	–
Kayu manis	–	–	–	–	–	–
Kemiri	–	–	–	–	–	–
Pala	–	–	–	–	–	–
Jambu mete	–	–	–	–	–	–
Pinang	–	–	–	–	–	–

Catatan/Note: TBM: Tanaman Belum Menghasilkan

TM : Tanaman Menghasilkan

TT/TR: Tanaman Tua/ Rusak

Sumber/Source: UPT Penyuluhan dan Pengembangan Perkebunan Rakyat Muara Jawa

Tabel 5.7 Populasi Ternak menurut Desa/ Kelurahan di Kecamatan Muara Jawa, 2022

Desa/Kelurahan	Sapi Potong	Kerbau	Kambing	Babi
(1)	(2)	(3)	(4)	(5)
Teluk Dalam	195	9	35	–
Muara Jawa Ilir	53	–	–	–
Muara Jawa Tengah	45	–	20	–
Muara Jawa Ulu	180	–	33	–
Dondang	47	–	75	–
Tamapole	12	–	2	–
Muara Kembang	81	–	9	–
Muara Jawa Pesisir	13	–	23	–
Muara Jawa	626	9	197	–

Sumber: UPT Puskeswan Muara Jawa

Tabel 5.8 Populasi Unggas menurut Desa/ Kelurahan di Kecamatan Muara Jawa, 2022

Desa/Kelurahan	Ayam Kampung / Buras	Ayam Potong / Ras Pedaging	Ayam Petelur	Itik
(1)	(2)	(3)	(4)	(5)
Teluk Dalam	1.200	30.000	–	100
Muara Jawa Ilir	1.200	6.000	–	65
Muara Jawa Tengah	5.000	45.000	–	750
Muara Jawa Ulu	15.000	1.500	–	500
Dondang	8.000	1.000	–	100
Tamapole	500	65.000	–	100
Muara Kembang	61.000	1.000	–	50
Muara Jawa Pesisir	1.100	–	–	500
Muara Jawa	93.000	149.500	–	2.165

Sumber: UPT Puskesmas Muara Jawa

**Tabel 5.9 Jumlah Rumah Tangga Perikanan menurut Desa/
Kelurahan dan Subsektor Perikanan di Kecamatan Muara
Jawa, 2022**

Desa/Kelurahan	Perikanan Laut	Perairan Umum	Budidaya Tambak	Budidaya Kolam	Budidaya Keramba	Jumlah
(1)	(2)	(3)	(4)	(5)	(6)	(7)
Teluk Dalam	70	–	–	–	–	70
Muara Jawa Ilir	201	–	15	13	–	229
Muara Jawa Tengah	151	–	–	–	–	151
Muara Jawa Ulu	83	–	–	30	–	113
Dondang	70	–	–	10	–	80
Tamapole	70	–	–	–	–	70
Muara Kembang	434	–	50	–	–	484
Muara Jawa Pesisir	343	–	–	–	–	343
Muara Jawa	1.482	–	65	53	–	1.600

Sumber: UPT Perikanan Air Payau Muara Jawa

Tabel 5.10 Jumlah Perahu/Kapal Penangkap ikan Perairan Laut menurut Desa/ Kelurahan di Kecamatan Muara Jawa, 2022

Rincian	Perikanan Laut	Perairan Umum	Budidaya Tambak	Budidaya Kolam	Budidaya Keramba
(1)	(2)	(3)	(4)	(5)	(7)
Rumah Tangga Perikanan	1.503	–	452	68	–
Perahu/ Kapal	617	–	–	–	–
Luas Usaha Budidaya (Ha)	–	–	2.163,26	2	–
Produksi (Ton)	3.008,42	–	9.581,31	1,5	–
Nilai Produksi (Juta Rp)	75.210.500	–	239.532.750	25.500	–

Sumber: UPT Perikanan Air Payau Muara Jawa

...

BAB VI **PARIWISATA,** **TRANSPORTASI,** **DAN KOMUNIKASI**



ULASAN

AKOMODASI

Penginapan atau akomodasi adalah jenis tempat tinggal yang disediakan secara khusus untuk memenuhi keperluan tempat untuk tidur, istirahat, keselamatan, tempat berteduh dari suhu dingin atau hujan, penyimpanan barang bagi orang yang sedang bepergian. Di Kecamatan Muara Jawa terdapat 14 penginapan yang terletak antara lain: 8 penginapan di Kelurahan Muara Jawa Ulu dengan fasilitas berupa 149 kamar tidur dan 187 tempat tidur, serta 6 penginapan di Kelurahan Muara Jawa Pesisir dengan fasilitas berupa 84 kamar tidur dan 113 tempat tidur.

Terkait Sarana dan Prasarana antar Desa/Kelurahan semua Kelurahan sudah bisa di lalui jalan darat sepanjang tahun, dan hampir semua Kelurahan sudah di lalui jalur Angkutan umum

Sarana komunikasi di Kecamatan Muara Jawa sangat baik, hal ini digambarkan dari banyaknya jenis operator telepon seluler yang masuk ke desa/kelurahan dan sinyal telepon seluler yang sebagian besar sinyal kuat.

1.12 PARIWISATA

Tabel 1.12.1 Jumlah Sarana Akomodasi Menurut Desa/Kelurahan dan Jenis Akomodasi di Kecamatan Muara Jawa, 2024

Desa/Kelurahan <i>Village/Kelurahan</i>	Hotel <i>Hotel</i>	Penginapan <i>Inn</i>
(1)	(2)	(3)
Teluk Dalam	–	–
Muara Jawa Ilir	–	–
Muara Jawa Tengah	–	–
Muara Jawa Ulu	–	8
Dondang	–	–
Tamapole	–	–
Muara Kembang	–	–
Muara Jawa Pesisir	–	6
Muara Jawa	–	14

Sumber: Kantor Pemerintah Kelurahan di Kecamatan Muara Jawa

1.13 TRANSPORTASI

Tabel 1.13.1 Prasarana dan Sarana Transportasi Antar Desa/Kelurahan Menurut Desa/Kelurahan di Kecamatan Muara Jawa, 2024

Desa/Kelurahan <i>Village/Kelurahan</i>	Jenis Prasarana Transportasi <i>Type of Transportation Infrastructure</i>	Keberadaan Angkutan Umum <i>Availability of Public Transportation</i>
(1)	(2)	(3)
Teluk Dalam	Darat	Tidak ada angkutan umum
Muara Jawa Ilir	Darat	Ada, dengan trayek tetap
Muara Jawa Tengah	Darat	Ada, dengan trayek tetap
Muara Jawa Ulu	Darat	Ada, dengan trayek tetap
Dondang	Darat	Ada, dengan trayek tetap
Tamapole	Darat	Tidak ada angkutan umum
Muara Kembang	Darat dan air	Ada, dengan trayek tetap
Muara Jawa Pesisir	Darat	Ada, dengan trayek tetap

Sumber: Kantor Pemerintah Kelurahan di Kecamatan Muara Jawa

Lanjutan Tabel 6.2.1

Desa/Kelurahan Village/Kelurahan	Jenis Permukaan Jalan Darat Terluas Type of The Widest Road Surface	Dapat Dilalui Kendaraan Bermotor Roda 4 atau Lebih Passable by Vehicle with 4 or more Wheels
(1)	(2)	(3)
Teluk Dalam	Aspal/Beton	Sepanjang Tahun
Muara Jawa Ilir	Aspal/Beton	Sepanjang Tahun
Muara Jawa Tengah	Aspal/Beton	Sepanjang Tahun
Muara Jawa Ulu	Aspal/Beton	Sepanjang Tahun
Dondang	Aspal/Beton	Sepanjang Tahun
Tamapole	Diperkeras (Kerikil, Batu Dll)	Sepanjang Tahun kecuali kondisi tertentu
Muara Kembang	Aspal/Beton	Sepanjang Tahun
Muara Jawa Pesisir	Aspal/Beton	Sepanjang Tahun

Sumber: Kantor Pemerintah Kelurahan di Kecamatan Muara Jawa

1.14 KOMUNIKASI

Tabel 6.2.2 Keberadaan Kantor Pos/Pos Pembantu/Rumah Pos, Pos Keliling, dan Perusahaan/Agen Jasa Ekspedisi Swasta Menurut Desa/Kelurahan di Kecamatan Muara Jawa, 2022

Desa/Kelurahan <i>Village/Kelurahan</i>	Kantor Pos/Pos Pembantu/Rumah Pos <i>Post Office/Subsidiary of Post Office</i>	Pos Keliling <i>Mobile Portal Service</i>	Perusahaan/Agen Jasa Ekspedisi Swasta <i>Private Expedition Service Company</i>
(1)	(2)	(3)	(4)
Teluk Dalam	Tidak ada	Tidak ada	Tidak ada
Muara Jawa Ilir	Tidak ada	Tidak ada	Beroperasi
Muara Jawa Tengah	Tidak ada	Tidak ada	Beroperasi
Muara Jawa Ulu	Beroperasi	Ada	Beroperasi
Dondang	Tidak ada	Ada	Tidak ada
Tamapole	Tidak ada	Tidak ada	Tidak ada
Muara Kembang	Tidak ada	Tidak ada	Tidak ada
Muara Jawa Pesisir	Tidak ada	Ada	Beroperasi
Muara Jawa	Beroperasi	Ada	Beroperasi

Sumber: Kantor Pemerintah Kelurahan di Kecamatan Muara Jawa

Tabel 1.14.1 Jumlah Menara Telepon seluler dan Operator Layanan Komunikasi Telepon Seluler Menurut Desa/Kelurahan di Kecamatan Muara Jawa, 2024

Desa/Kelurahan <i>Village/Kelurahan</i>	Jumlah Menara Telepon seluler <i>Number of Base Transceiver Station (BTS)</i>	Jumlah Operator Layanan Komunikasi Telepon Seluler <i>Cellular Phone Communication Service Operators</i>
(1)	(2)	(3)
Teluk Dalam	1	1
Muara Jawa Ilir	2	5
Muara Jawa Tengah	4	5
Muara Jawa Ulu	2	5
Dondang	1	5
Tamapole	–	1
Muara Kembang	3	1
Muara Jawa Pesisir	1	5
Muara Jawa	14	28

Catatan/Note: ...
 Sumber/Source: Kantor Pemerintah Kelurahan di Kecamatan Muara Jawa

Tabel 1.14.2 Kekuatan Sinyal Telepon Seluler dan Jenis Sinyal Internet Telepon Seluler Menurut Desa/Kelurahan di Kecamatan Muara Jawa, 2024

Desa/Kelurahan <i>Village/Kelurahan</i>	Kekuatan Sinyal Telepon Seluler <i>The Strenght of Cellular Phone Signal</i>	Jenis Sinyal Internet Telepon Seluler <i>Type of Cellular Phone Signal</i>
(1)	(2)	(3)
Teluk Dalam	Sinyal sangat kuat	5G/4G/LTE
Muara Jawa Ilir	Sinyal sangat kuat	5G/4G/LTE
Muara Jawa Tengah	Sinyal sangat kuat	5G/4G/LTE
Muara Jawa Ulu	Sinyal sangat kuat	5G/4G/LTE
Dondang	Sinyal sangat kuat	5G/4G/LTE
Tamapole	Sinyal kuat	5G/4G/LTE
Muara Kembang	Sinyal sangat kuat	5G/4G/LTE
Muara Jawa Pesisir	Sinyal sangat kuat	5G/4G/LTE
Muara Jawa	Sinyal sangat kuat	5G/4G/LTE

Sumber: Kantor Pemerintah Kelurahan di Kecamatan Muara Jawa



BAB VII

PERBANKAN, KOPERASI, DAN PERDAGANGAN

2025



ULASAN

AKOMODASI DAN PERBANKAN

Penginapan atau akomodasi adalah jenis tempat tinggal yang disediakan secara khusus untuk memenuhi keperluan tempat untuk tidur, istirahat, keselamatan, tempat berteduh dari suhu dingin atau hujan, penyimpanan barang bagi orang yang sedang bepergian. Di Kecamatan Muara Jawa terdapat 14 penginapan yang terletak antara lain: 8 penginapan di Kelurahan Muara Jawa Ulu dengan fasilitas berupa 149 kamar tidur dan 187 tempat tidur, serta 6 penginapan di Kelurahan Muara Jawa Pesisir dengan fasilitas berupa 84 kamar tidur dan 113 tempat tidur.

Terkait Sarana dan Prasarana antar Desa/Kelurahan, semua Kelurahan sudah bisa di lalui jalan darat sepanjang tahun, dan hampir semua Kelurahan sudah di lalui jalur Angkutan umum, Di Kecamatan Muara Jawa juga terdapat 5 Bank Umum Pemerintah, selain itu juga terdapat 2 Koperasi Simpan Pinjam

Di Kecamatan Muara Jawa Terdapat pasar yakni Pasar Rudina di Kelurahan Muara Jawa Pesisir dan Pasar Mandiri di Kelurahan Muara Jawa Ulu, selain itu juga terdapat Minimarket/Swalayan seperti Indomaret, Eramart dan Alfamidi yg tersebar di 3 Kelurahan yakni Kelurahan Muara Jawa Ulu, Muara Jawa Pesisir dan Muara Jawa Tengah

Tabel 1.15 Banyaknya Sarana Lembaga Keuangan Bank Menurut Desa/Kelurahan dan Jenis Bank di Kecamatan Muara Jawa, 2024

Desa/Kelurahan <i>Village/Kelurahan</i>	Bank Umum Pemerintah <i>Government Bank</i>	Bank Umum Swasta <i>Private Bank</i>	Bank Perkreditan Rakyat (BPR) <i>Rural Bank</i>
(1)	(2)	(3)	(4)
Teluk Dalam	–	–	–
Muara Jawa Ilir	–	–	–
Muara Jawa Tengah	–	–	–
Muara Jawa Ulu	4	–	1
Dondang	–	–	–
Tamapole	–	–	–
Muara Kembang	–	–	–
Muara Jawa Pesisir	1	–	–
Muara Jawa	5	–	1

Sumber: Kantor Pemerintah Kelurahan di Kecamatan Muara Jawa

**Tabel 1.16 Banyaknya Koperasi Aktif Menurut Menurut Desa/
Kelurahan dan Jenis Koperasi di Kecamatan Muara Jawa,
2024**

Desa/Kelurahan <i>Village/Kelurahan</i>	Koperasi Unit Desa (KUD) <i>Village Cooperative Unit</i>	Koperasi Industri Kecil dan Kerajinan Rakyat (Kopinkra) <i>Small Industry and Citizen Handicraft Cooperative</i>
(1)	(2)	(3)
Teluk Dalam	–	–
Muara Jawa Ilir	–	–
Muara Jawa Tengah	–	–
Muara Jawa Ulu	–	–
Dondang	–	–
Tamapole	–	–
Muara Kembang	–	–
Muara Jawa Pesisir	–	–
Muara Jawa	–	–

Sumber: Kantor Pemerintah Kelurahan di Kecamatan Muara Jawa

Lanjutan Tabel 7.2

Desa/Kelurahan <i>Village/Kelurahan</i>	Koperasi Simpan Pinjam (Kospin) <i>Savings and Loan Cooperative</i>	Koperasi Lainnya <i>Other Cooperative</i>
(1)	(4)	(5)
Teluk Dalam	–	–
Muara Jawa Ilir	–	–
Muara Jawa Tengah	–	–
Muara Jawa Ulu	2	1
Dondang	–	–
Tamapole	–	–
Muara Kembang	–	–
Muara Jawa Pesisir	–	1
Muara Jawa	2	2

Sumber: Kantor Pemerintah Kelurahan di Kecamatan Muara Jawa

Tabel 1.17 Banyaknya Sarana Perdagangan Menurut Desa/Kelurahan dan Jenis Sarana Perdagangan di Kecamatan Muara Jawa, 2024

Desa/Kelurahan Village/Kelurahan	Kelompok Pertokoan Shopping Complexs	Pasar dengan Bangunan Permanen Markets in Permanent Building	Pasar dengan Bangunan Semi Permanen Market in Semi Permanent Building
(1)	(2)	(3)	(4)
Teluk Dalam	–	–	–
Muara Jawa Ilir	–	–	–
Muara Jawa Tengah	–	–	–
Muara Jawa Ulu	1	1	1
Dondang	–	–	–
Tamapole	–	–	–
Muara Kembang	–	–	–
Muara Jawa Pesisir	1	1	–
Muara Jawa	2	2	1

Sumber: Kantor Pemerintah Kelurahan di Kecamatan Muara Jawa

Lanjutan Tabel/*Continued Table 7.3*

Desa/Kelurahan <i>Village/Kelurahan</i>	Pasar tanpa Bangunan/ malam <i>Market without Permanent Building</i>	Mini Market/ Swalayan/ Supermarket <i>Mini Market/Swalayan/ Supermarket</i>	Restoran/ Rumah Makan <i>Restaurant/ Food Stall</i>
(1)	(5)	(6)	(7)
Teluk Dalam	–	–	–
Muara Jawa Ilir	1	–	–
Muara Jawa Tengah	1	2	–
Muara Jawa Ulu	1	3	–
Dondang	1	–	–
Tamapole	–	–	–
Muara Kembang	1	–	–
Muara Jawa Pesisir	1	1	–
Muara Jawa	6	6	–

Sumber: Kantor Pemerintah Kelurahan di Kecamatan Muara Jawa

<https://kukarkab.bps.go.id>

DATA

MENCERDASKAN BANGSA

Enlighten The Nation



**BADAN PUSAT STATISTIK
KABUPATEN KUTAI KARTANEGARA
BPS-STATISTICS KUTAI KARTANEGARA AGENCY**

Jl. Danau Aji No.98 Tenggarong 75512

Telp.: (0541) 661210 Fax.: (0541) 662362

Homepage: <http://kukarkab.bps.go.id>, E-mail: bps6403@bps.go.id

<https://kukarkab.bps.go.id>